ERIE A

ESTADOS UNIDOS DE VENEZUELA

SERVICIO DE METEOROLOGIA Y COMUNICACIONES DE LAS FUERZAS AEREAS

SECCION DE PREDICCION

ÑO 2 Nº...182. BOLETIN METEOROLOGICO DEL..DOMINGO 1º DE JULIO..... A LAS..1300....HLV.

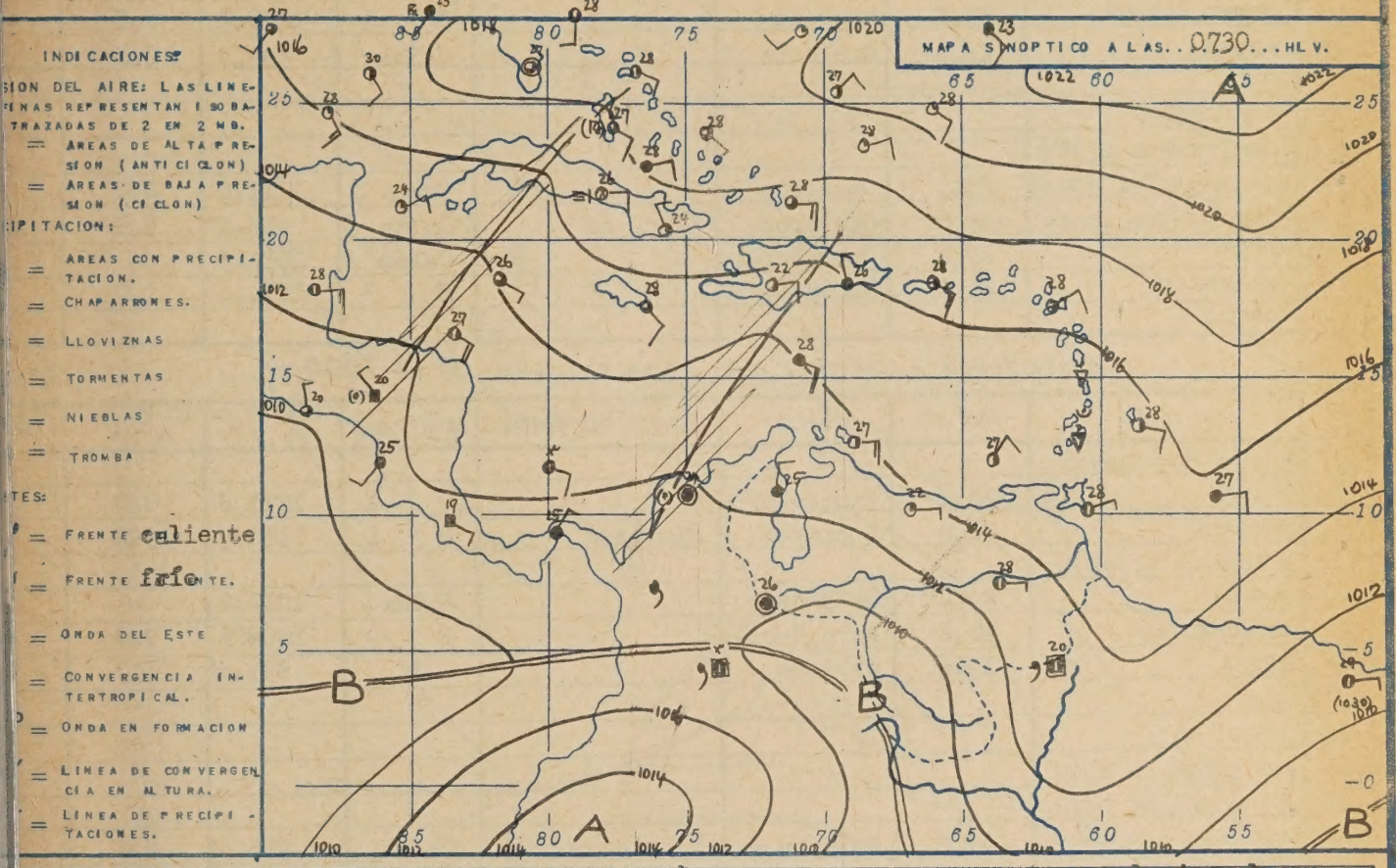

UACION GENERAL: Esta reforzandose la Alta presión en el Atlantico adjunto con la dorsal anciclónica hacia las Guayanas. La influencia anticiclonica ha alcanzado los Estados Centales del país notándose en las inversiones de subsidencia con una notable disminución de humedad relativa de la radiosonda Maracay. Se espera de q^e la dorsal anticiclonica será tacionaria los proximos 5 días.

MPO PROBABLE PARA EL..2 DE JULIO.....1.9...51 De 0000 a 2400 horas HLV.

RITORIO DE VENEZUELA:

TADOS ORIENTALES: Al Norte del Orinoco nubosidad parcial en la madrugada y por la mañana, blado por la tarde, aclarando en la noche. Al Sur del Orinoco nublado, aisladas lloviznas tinales especialmente en la Guayana, locales chaparrones nocturnos. Viento del E 10-15 - h, flojo y variable en el Interior por la mañana, del E-SE 10-15 kmh por la tarde, en la nca del Orinoco rachas ligeras del Este. Visibilidad 30 km en el Norte, 20 km en el Sur. mp. Min. en las zonas Costaneras 22-24 C°, en la Guayana 16-18 C°, en el Interior 24-26 . Temp. Max. 30-32 C°, 28-30 C° y 32-34 C° respectivamente.

TADOS CENTRALES: Nubosidad parcial hasta mediodía, nublado por la tarde y en las horas de ochecer con tormentas aisladas en las últimas especialmente en las Cordilleras, parcial- nte nublado en la noche. Viento del E 10-15 kmh por la mañana, del E-SE 20-25 kmh por la rde. Visibilidad 20-30 km. locales nieblas bajas al amanecer en las Cordilleras. Temp. - n, en la Costa 21-23 C°, en las Cordilleras 18-20 C°, en el Interior 20-22 C°. Temp. Max. -32 C°, 31-33 C° y 32-34 C° respectivamente.

TADOS OCCIDENTALES: Nublado o cubierto durante todo el día, aisladas lloviznas matinales el Sur de Zulia y de los Andes, locales chaparrones tormentosos al atardecer. Viento cal- en el Sur, del NE-E 15-20 kmh en el Norte, en la Costa de Falcon por la tarde del E 20- kmh, Visibilidad 10-15 km en el Sur, 20-30 km en el Norte. Temp. Min. en las zonas Costa- ras 24-26 C°, en los Andes 13-15 C°, en el Interior 21-23 C°. Temp. Max. 32-34 C°, 22-24 y 30-32 C° respectivamente.

R CARIBE AL NORTE DE VENEZUELA. Nublado en la madrugada en la parte Oriental y Central, nu sidad parcial durante el día, nublado en la noche con chaparrones aislados. Nublado todo día en la tarde, chaparrones de lloviznas en la madrugada y por la noche. Viento del E 25-35 h con locales rachas fuertes a mediodía. Visibilidad 30 km en la parte Oriental y Central, 20 km en el Occidente.

LES DE CARACAS:

5/8 SC base 1700 msNM con aisladas capas de AC y CI en la madrugada. 2-4/8 SC y CU base 00 msNM con 3-5/8 AC y CI por la mañana. 3-5/8 CU y CB base 1800 msNM con 4-6/8 AC y CI r la tarde. Posibilidad de una tormenta aislada en las horas de anochecer. 3-5/8 SC base 00 msNM en la noche. Viento del SE 10-15 km por la mañana, 20-30 km por la tarde. Visibi dad 15-20 km. locales nieblas bajas al amanecer en los valles. Temp. Min. en el Centro Caracas 17 C°, Temp. Max 26 C°.

LES DE ARAGUA:

3/8 SC base 1900 msNM con 3-5/8 AC y CI en la madrugada. 1-2/8 SC y CU base 1900 msNM con 5/8 AC y CI por la mañana. 4-6/8 CU y CB base 1800 msNM con 5-7/8 AC y CI por la tarde con obables chaparrones tormentosos en las horas de anochecer. 3-5/8 SC base 1900 msNM en la che. Viento del E 10-15 kmh por la mañana, del SE 20-25 kmh por la tarde. Visibilidad 25 . Temp. Min. en Maracay 19 C°, Temp. Max. 31 C°

ificación de la Predicción para Maracay el día...30 DE JUNIO 94..... El Pronosticador...A.V. Gve.....

ESO EN EL S.M.C.

OBSERVACIONES A LAS 0730 HLV., (1200 TMG) Fecha ... 19..

Nº	ESTACION	TEMP. C°	CIELO	ESTADO DEL Tiempo	VIENTO KmH.	PRESION mb. red. a NM.	LLUVIA mm. 24 hrs.	TEMP.
400	CARACAS (Obs. Cagigal)	18.8	Nublado		SE	900.3*	2.6	
401	MARACAY	22.0	Parc. Nubl.		NE	1013.3	0.0	
402	MARACAIBO	25.4	Cubierto		N	1012.9	17.0	
403	MAIQUETIA-LA GUAIRA	25.0	Parc. Nubl.		SSE	1014.3	-	
404	MATURIN	25.3	Parc. Nubl.		Calma	1014.6	-	
405	CIUDAD BOLIVAR	27.8	Nublado		E 8	1012.1	0.0	
406	MERIDA	16.0	Cubierto		Calma	837.7	2.0	
407	CORO							
408	BARQUISIMETO							
409	SAN FERNANDO DE APURE							
410	SAN ANTONIO DEL TACHIRA	25.6	Cubierto		Calma	1011.6	2.0	
411	STA. ELENA (Gran Sabana)	19.6	Cubierto	Lloviz na	Calma	918.1*	8.0	
412	GUIRIA	27.6	Parc. Nubl.		Calma	1014.9	-	
413	TUMEREMO	24.8	Cubierto		E 3	1014.4	1.0	
414	BARCELONA							

OBSERVACIONES A LAS 1850 HLV. (2400 TMG) Fecha ... 30 DE JUNIO ... 19..

Nº	ESTACION	TEMP. C°	CIELO	ESTAIC DEL Tiempo	VIENTO KmH.	PRESION mb. red. a NM.	LLUVIA mm. 12 hrs.	TEMP.
400	CARACAS (Obs. Cagigal)							
401	MARACAY	26.8	Cubierto		S 4	1011.8	0.0	
402	MARACAIBO	34.0	Cubierto	Llovizna	N 4	1010.9	13.0	
403	MAIQUETIA - LA GUAIRA							
404	MATURIN	27.2	Despejado		Calma	1012.2	-	
405	CIUDAD BOLIVAR	30.2	Parc. Nubl.		E 9	1008.9	7.0	
406	MERIDA	17.8	Nublado		?	835.6*	1.0	
407	CORO							
408	BARQUISIMETO							
409	SAN FERNANDO DE APURE							
410	SAN ANTONIO DEL TACHIRA							
411	STA. ELENA (Gran Sabana	19.9	Nublado	Lluvia	Calma	916.6*	5.0	
412	GUIRIA	27.2	Nublado		N 9	1013.1	-	
413	TUMEREMO	24.0	Cubierto	Neblina	SE 4	1012.3	-	
414	BARCELONA							

OBSERVACIONES A LAS 1330 HLV. (1800 TMG) Fecha ... 30 DE JUNIO ... 19..

Nº	ESTACION	TEMP. C°	CIELO	ESTADO DEL Tiempo	VIENTO Km/h.	PRESION mb. red. a NM.	Datos de la radio 0900 Maracay.	
400	CARACAS (Obs. Cagigal)	24.4	Nublado		SE 33	898.9*	Altura km	Temp C°
401	MARACAY	29.4	Cubierto		S 9	1011.5		
402	MARACAIBO	31.0	Cubierto	Llovizna	Calma	1010.4	12.9	60.4
403	MAIQUETIA - LA GUAIRA	29.9	Nublado		ENE 18	1013.3	12	-52.4
404	MATURIN	31.3	Parc. Nubl.		NE 9	1012.2	11	-44.1
405	CIUDAD BOLIVAR	31.0	Nublado		E 7	1009.4	10	-36.3
406	MERIDA	18.1	Cubierto		WSW 4	836.6*	9	-28.5
407	CORO	26.0	Cubierto	Virgas	Calma	1012.8	8	-20.9
408	BARQUISIMETO	24.8	Cubierto		SE 11	944.7*	7	-14.2
409	SAN FERNANDO DE APURE	26.0	Cubierto	Lluvia	Calma	1009.6	6	- 8.6
410	SAN ANTONIO DEL TACHIRA	24.8	Cubierto	Llovizna	SE 11	1010.6	5	- 1.8
411	STA. ELENA (Gran Sabana)	24.0	Nublado	Lluvia	S 6	915.6*	4	+ 3.4
412	GUIRIA	30.4	Nublado		N 11	1013.9	3	+10.7
413	TUMEREMO	29.6	Nublado		NE 7	1011.9	2	+13.8
414	BARCELONA						1	+18.6

OBSERVACIONES AEROLOGICAS (SONDEOS CON GLOBOS PILOTOS) *) Presión a
VIENTOS EN ALTURA (ESCALA 360° Y NUDOS) vel Estación

ESTACION	HORA TMG	300 m/s NM.	600 m/s NM.	900 m/s NM	1.200 m/s NM	1.500 m/s NM	1.800 m/s NM.	2.100 m/s NM.	2.400 m/s NM.	2.700 m/s NM.	3. m/s
MARACAY 1-7-51	1200	-	360/02	110/02	110/07	90/09	80/12	80/07	80/11		

Impreso en el S.M.C.-

ERIE A

ESTADOS UNIDOS DE VENEZUELA

SERVICIO DE METEOROLOGIA Y COMUNICACIONES DE LAS FUERZAS AEREAS

SECCION DE PREDICCION

ÑO 12 Nº..183.. BOLETIN METEOROLOGICO DEL..LUNES 2 DE JULIO..... A LAS....1300...HLV.

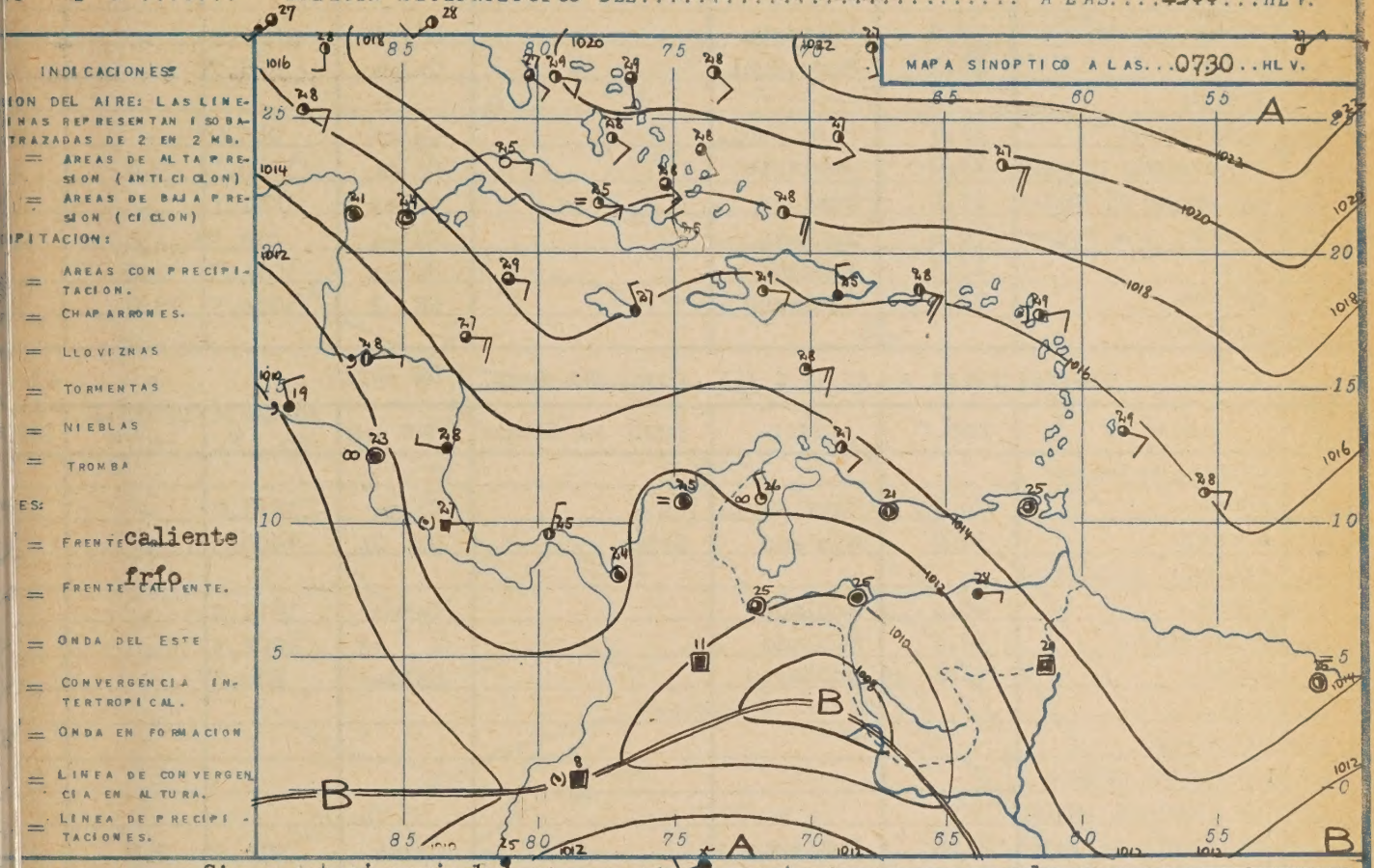

UDION CENTRAL: Sigue estacionaria la alta presión en el Atlántico con su dorsal anticiclónica cia las Guayanas. La situación "SE" está gobernando los Estados Orientales y Centrales el país lo que significa de que los próximos días serán de relativamente buen tiempo en to a Venezuela.

MPO PROBABLE PARA EL MARTES 3 DE JULIO.....1.9..51 De 0000 a 2400 horas HLV.

RITORIO DE VENEZUELA:

STADOS ORIENTALES: Al Norte del Orinoco parcialmente nublado en la madrugada, nublandose en transcurso de la mañana, nublado por la tarde, parcialmente nublado en la noche. Chapa s aislados al anochecer en Monagas y Sucre. Al Sur del Orinoco nublado durante todo el - a con aisladas lloviznas matinales en la Guayana y locales chaparrones nocturnos. Viento l E-SE 15-20 kmh. Visibilidad 20-30 km, locales neblinas matinales en la Cuenca del Orino . Temp. Mín. en las zonas Costaneras 21-23 C°, en la Guayana 16-18 C°, en el Interior 24- C°. Temp. Max. 30-32 C°, 29-31 C° y 32-34 C° respectivamente.

TADOS CENTRALES: Nublado en la madrugada especialmente con nubes altas y medias, parcial- nte nublado por la mañana, nublado por la tarde, probables tormentas aisladas al anoche- r en las Cordilleras, parcialmente nublado en la noche. Viento del E-SE 15-25 kmh. Visibi d 20-25 km. locales nieblas bajas en los valles de las Cordilleras. Temp. Mín. en la Cos 21-23 C°, en las Cordilleras 18-20 C°, en el Interior 23-25 C°. Temp. Max. 29-31 C°, 31- C° y 32-34 C respectivamente.

TADOS OCCIDENTALES: Nublado durante todo el día, aisladas tormentas nocturnas en los Andes. iento flojo y variable en el Sur, del NE-E 10-15 kmh en el Norte, en la Costa de Falcón - r la tarde 40-50 kmh del E. Visibilidad 20-30 km. Temp. Mín en las zonas Costaneras 23-25 en los Andes 13-15 C°, en el Interior 19-21 C°. Temp. Max. 33-35 C°, 24-26 C° y 30-32 C° spectivamente.

R CARIBE AL NORTE DE VENEZUELA: Nublado en la madrugada, nubosidad parcial durante el - a nublado en la noche con chaparrones aislados. Viento del ESE 20-30 kmh. Visibilidad 30 .

ES DE CARACAS:

4/8 SC base 1800 msNM con 3-5/8 AC y CI en la madrugada. 2-4/8 SC y CU base 1800 msNM con isladas capas de CI por la mañana. 3-5/8 CU y CB base 1800 msNM con 4-6/8 AC y CI por la - rde. 3-5/8 SC base 1800msNM en la noche. Viento del SE 20-30 kmh. Visibilidad 15-20 km. - calés nieblas bajas al amanecer cerca de las montañas. Temp. Mín. en el Centro de Caracas C°, Temp, Max. 26 C°.

ES DE ARAGUA:

3/8 SC base 1800 msNM con 4-6/8 AC y CI en la madrugada. 2-4/8 SC y CU base 1900 msNM con 5/8 AC y CI por la mañana. 4-6/8 CU y CB base 1900 msNM con 4-6/8 AC y CI por la tarde - robable tormenta aislada en las horas de anochecer. 3-5/8 SC base 1900 msNM en la noche. iento del SE 10-15 kmh por la mañana, 20-30 kmh por la tarde. Visibilidad 25 km. Temp. - ín. en Maracay 19 C°, Temp. Max. 32 C°.

ficación de la Predicción para Maracay el día 1°. de julio 94..... El Pronosticador..A.W.Gol.....

OBSERVACIONES A LAS 0730 HLV. (1200 TMG) Fecha 2 DE JULIO 1.9

N°	ESTACION	TEMP. C°	CIELO	ESTADO DEL Tiempo	VIENTO KMH	PRESION mb. red. a NM.	LLUVIA mm. 24 hrs.	TE
400	CARACAS (Obs. Cagigal)							
401	MARACAY	21.9	Nublado		Calma	1013.2	-	
402	MARACAIBO.	25.9	Casi Desp.	Bruma	N 3	1012.0	-	
403	MAIQUETIA-LA GUAIRA							
404	MATURIN							
405	CIUDAD BOLIVAR	27.8	Cubierto		E 9	1012.1	-	
406	MERIDA	15.1	Parc.Nubl.		Calma	836.7*	-	
407	CORO							
408	BARQUISIMETO	21.4	Parc.Nubl.		Calma	945.0*	-	
409	SAN FERNANDO DE APURE	25.0	Cubierto		Calma	1010.1	3.0	
410	SAN ANTONIO DEL TACHIRA	25.4	Nublado		Calma	1011.1	-	
411	STA. ELENA (Gran Sabana)	19.6	Nublado		Calma	918.5*	4.0	
412	GUIRIA	25.8	Nublado		Calma	1014.7	6.0	
413	TUMEREMO	24.0	Cubierto		SE 3	1014.5	10.0	
414	BARCELONA							

OBSERVACIONES A LAS 1830 HLV. (2400 TMG) Fecha 2 DE JULIO 1.9

N°	ESTACION	TEMP. C°	CIELO	ESTADO DEL Tiempo	VIENTO KmH.	PRESION mb. red. a NM.	LLUVIA mm. 12 hrs.	TEM
400	CARACAS (Obs. Cagigal)							
401	MARACAY	26.8	Casi Desp.		Calma	1011.0	-	
402	MARACAIBO	30.0	Nublado	Bruma	NW 24	1009.3	-	
403	MAIQUETIA - LA GUAIRA							
404	MATURIN	26.4	Nublado		Calma	1011.9	-	
405	CIUDAD BOLIVAR	30.5	Nublado		E 18	1008.5	-	
406	MERIDA	18.1	Cubierto		Calma	836.3*	-	
407	CORO							
408	BARQUISIMETO							
409	SAN FERNANDO DE APURE							
410	SAN ANTONIO DEL TACHIRA							
411	STA. ELENA (Gran Sabana)	21.8	Cubierto		Calma	916.8*	3.0	
412	GUIRIA	25.6	Nublado		Calma	1012.7	2.0	
413	TUMEREMO	24.5	Cubierto		Calma	1012.5	10.0	
414	BARCELONA							

OBSERVACIONES A LAS 1330 HLV. (1800 TMG) Fecha 1° DE JULIO 1.9

N°	ESTACION	TEMP. C°	CIELO	ESTADO DEL Tiempo	VIENTO Km/h.	PRESION mb. red. a MN.	Datos de la radiosonda Maracay. 0900	
400	CARACAS (Obs. Cagigal)	24.8	Parc.Nubl.		SE 33	899.4*	Altura Km	Temp C°
401	MARACAY	30.2	Nublado		S 3	1011.8	14.8	-71.6
402	MARACAIBO	32.7	Nubaldo	Bruma	N 9	1011.3	14	-66.6
403	MAIQUETIA - LA GUAIRA						12	-49.6
404	MATURIN	31.6	Nublado		NE 53	1012.5	11	-40.5
405	CIUDAD BOLIVAR	30.8	Parc.Nubl.		E 12	1009.7	10	-35.7
406	MERIDA	216	Nubaldo		WSW 8	836.3*	9	-28.1
407	CORO						8	-20.4
408	BARQUISIMETO	27.6	Nublado		ESE 3	943.8*	7	-13.0
409	SAN FERNANDO DE APURE						6	- 8.6
410	SAN ANTONIO DEL TACHIRA						5	- 2.0
411	STA. ELENA (Gran Sabana)	23.8	Nublado		W 3	916.0*	4	+ 3.7
412	GUIRIA	29.8	Nublado		E 3	1013.5	3	+ 7.2
413	TUMEREMO	25.0	Parc.Nubl.	Llovizna Pasd.	E 3	1013.2	2	+13.7
414	BARCELONA						1	+17.8

OBSERVACIONES AEROLOGICAS (SONDEOS CON GLOBOS PILOTOS) *) Presión al nivel de Estación

VIENTOS EN ALTURA (ESCALA 360° Y NUDOS)

ESTACION	HORA TMG	300 m/s NM.	600 m/s NM.	900 m/s NM	1.200 m/s NM	1.500 m/s NM	1.800 m/s NM.	2.100 m/s NM.	2.400 m/s NM.	2.700 m/s NM.	m/
MARACAY. 2-7-51	12:00	-	20/01	90/01	110/07	110/10	120/10	110/12			

Impreso en el S.M.C.-

ERIE A

ESTADOS UNIDOS DE VENEZUELA

SERVICIO DE METEOROLOGIA Y COMUNICACIONES DE LAS FUERZAS AEREAS

SECCION DE PREDICCION

O 21 N°..184.. BOLETIN METEOROLOGICO DEL. MARTES. 3. DE JULIO..... A LAS... 1300 ...HLV.

INDICACIONES:

ON DEL AIRE: LAS LINEAS REPRESENTAN ISOBARAZADAS DE 2 EN 2 MB.

= AREAS DE ALTA PRESION (ANTICICLON)

= AREAS DE BAJA PRESION (CICLON)

PITACION:

= AREAS CON PRECIPITACION.

= CHAPARRONES.

= LLOVIZNAS

= TORMENTAS

= NIEBLAS

= TROMBA

ES:

= FRENTE caliente

= FRENTE frío

= ONDA DEL ESTE

= CONVERGENCIA INTERTROPICAL.

= ONDA EN FORMACION

= LINEA DE CONVERGENCIA EN ALTURA.

= LINEA DE PRECIPITACIONES.

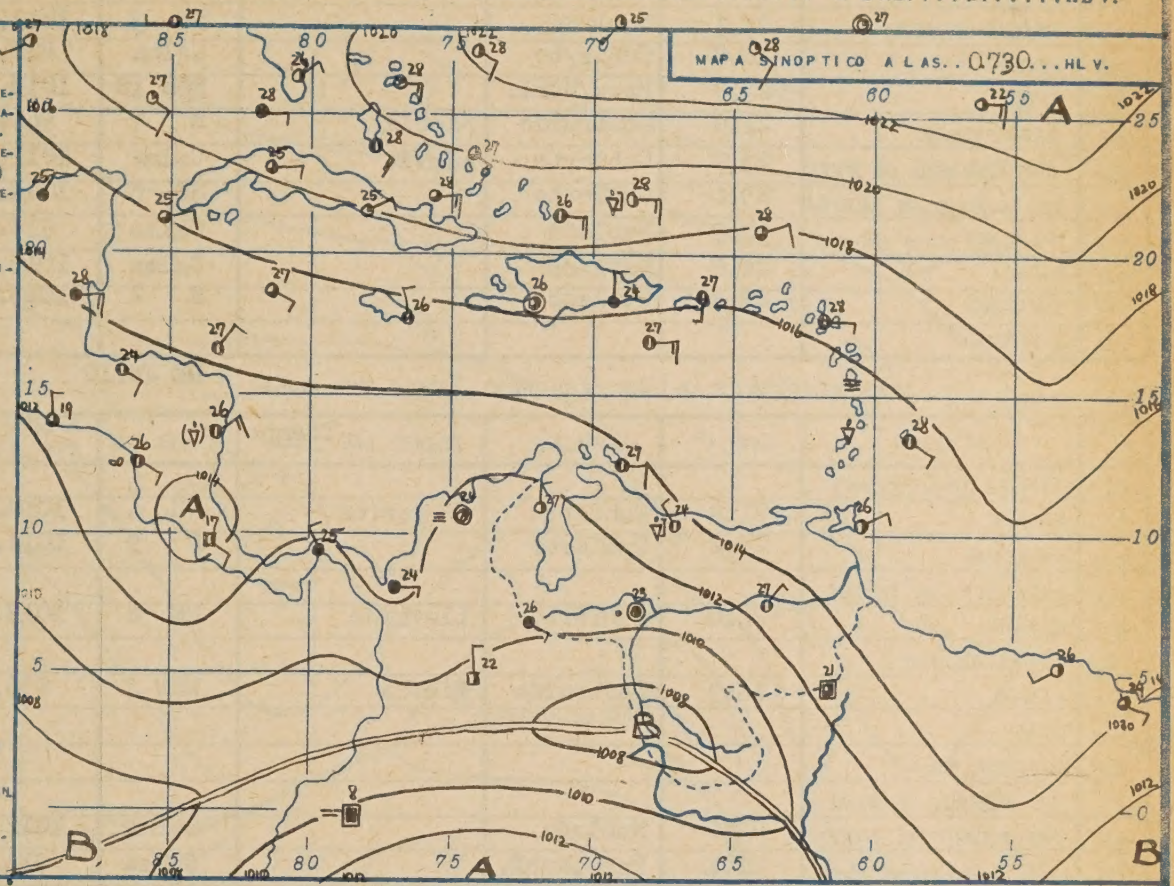

UACION GENERAL: Sigue la dorsal anticiclónica estacionaria sobre las Guayanas y los Estados Ontales formando la situación "SE" sobre el país... Con la corriente SE serán transtadas aisladas áreas de masas de aire inestable, los cuales pertenecen al hundimiento intropical, hacia el Norte causando casualmente algunos chaparrones y lloviznas. Se espera próximos días generalmente buen tiempo en el Oriente y Centro del país mientras en el Sur de los Estados Occidentales se forman chaparrones.

MPO PROBABLE PARA EL.. MIERCOLES. 4. DE. JULIO..... 1.9..51. De 0000 a 2400 horas HLV.

RITORIO DE VENEZUELA:

ADOS ORIENTALES: Al Norte del Orinoco nubosidad parcial hasta mediodía, nublado por la - de, parcialmente nublado en la noche, aislados chaparrones nocturnos. Al Sur del Orinoco lado con lloviznas aisladas en la madrugada en la Guayana y chaparrones locales al anocer. Viento del E-SE 15-20 kmh en la Costa, flojo y variable en el Interior. Visibilidad 30 km. Temp. Mín. en las zonas Costaneras 23-25 C°, en la Guayana 16-18 C°, en el Inter 24-26 C°. Temp. Max. 30-32 C°, 25-27 C° y 32-34 C° respectivamente.

ADOS CENTRALES: Nublado en la madrugada. Parcialmente nublado por la mañana, nublado por tarde, probables chaparrones tormentosos en las horas de anochecer, parcialmente nublado la noche. Viento del E-SE 15-20 kmh. Visibilidad 15-25 km. locales nieblas bajas al amaer en los Valles de las Cordilleras. Temp. Mín. en la Costa 22-24 C°, en las Cordilleras 22 C°, en el Inrerior 21-23 C°. Temp. Max. 29-31 C°, 31-33 C° y 32-34 C° respectivamente.

ADOS OCCIDENTALES: Nubosidad parcial hasta mediodía, nublado por la tarde, parcialmente lado en la noche. Nublado o cubierto todo el día en el Sur de Zulia, en los Andes y los nos con lloviznas matinales y nocturnos. Viento calma en el Sur, del NE-E 10-15 kmh en - Norte, en la Costa de Falcón por la tarde del E 35-45 kmh. Visibilidad 10 km en el Sur, 30 km en el Norte. Nieblas en los Valles de los Andes. Temp. Mín. en las zonas Costane 23-25 C°, en los Andes 14-16 C°, en el Interior 20-22 C°. Temp. Max. 33-35 C°, 22-24 C° 8-30 C° respectivamente.

CARIBE AL NORTE DE VENEZUELA: Nublado en la madrugada, parcialmente nublado durante el , nublado en la noche con chaparrones aislados especialmente en la parte Oriental. Viento E-ESE 25-35 kmh. Visibilidad 30 km.

LES DE CARACAS:

/8 AC y CI en la madrugada. 2-3/8 AC y CU base 1900 msNM con 2-5/8 AC y CI por la mañana. /8 CU base 2000msNM con 4-6/8 AC y CI por la tarde. Casualmente en las horas de anoche - 2-5/8 CU y CB base 1600 msNM con 5-7/8 AC don probable chaparron tormentoso entre las 0-2000 HLV. 3-4/8 SC base 2000msNM en la noche. Viento del SE 20-30 kmh. Vissibilidad 10- km por la mañana, 15-20 km por la tarde. Locales nieblas bajas al amanecer especialmente el Norte de los Valles, desapareciendo a las 0800 HLV. Temp. Mín. en el Centro de Cara - 17 C°, Temp. Max. 26 C°.

LES DE ARAGUA:

/8 SC base 1800 msNM con 2-4/8 AC y CI en la mdrugada. 2-4/8 SC y CU base 1900 msNM con - /8 AC y CI por la mañana. 3-5/8 CU Y CB base 1900 msNM con 4-6/8 AC Y CI por la tarde. bable chaparron tormentoso entre las 1900-2100 HLV. 3-5/8 SC base 1900 msNM en la noche. nto del E-SE 10-15 kmh por la mañana, del SE-S 15-25 kmh por la tarde. Visibilidad 25 - Temp. Mín. en Maracay 20 C°, Temp. Max 32 C°.

ificación de la Predicción para Maracay el día... 2 de julio 100%..... El Pronosticador. A. N. Gol.....

RESO EN EL S.M.C.

OBSERVACIONES A LAS 0730 HLV. (1200 TMG) Fecha.....

Nº	ESTACION	TEMP. C°	CIELO	ESTADO DEL CIELO	Tiempo	VIENTO KMH	PRESION mb. red. a NM.	LLUVIA mm. 24 hrs.	TE
400	CARACAS (Obs. Cagigal)	18.6	Obstruido	Niebla		SE 14	900.4*	0.4	1
401	MARACAY	23.6	Nublado	Chap. Pasado		NW 3	1013.6	1.8	2
402	MARACAIBO	26.8	Parc.Nubl.			N 3	1011.8	-	2
403	MAIQUETIA-LA GUAIRA	26.4	Nublado			Calma	1014.0	-	2
404	MATURIN	26.6	Nublado			Calma	1014.7	11.0	2
405	CIUDAD BOLIVAR	27.1	Nublado			NE 3	1012.9	4.0	2
406	MERIDA	16.2	Cubierto			Calma	837.8*	2.0	1
407	CORO	27.0	Parc.Nubl.			ESE 18	1013.3	-	2
408	BARQUISIMETO	21.0	Obstruido	Niebla		E 7	944.8	0.3	1
409	SAN FERNANDO DE APURE	23.0	Cubierto	Lluvia		Calma	1011.9	31.0	2
410	SAN ANTONIO DEL TACHIRA	25.6	Cubierto			SE 8	1011.6	-	2
411	STA. ELENA (Gran Sabana)	20.7	Nublado			Calma	918.5*	5.0	1
412	GUIRIA	28.0	Nublado			Calma	1015.1	0.5	
413	TUMEREMO	23.8	Nublado			E 2	1015.5	-	2
414	BARCELONA								

2 DE JULIO

OBSERVACIONES A LAS 1830 HLV. (2400 TMG) Fecha..... 1.9.

Nº	ESTACION	TEMP. C°	CIELO	ESTADO DEL CIELO	Tiempo	VIENTO KMH.	PRESION mb red. a NM.	LLUVIA mm. 12 hrs.	TEM
400	CARACAS (Obs. Cagigal)								
401	MARACAY	21.8	Cubierto	Chaparron		NE 4	1010.8	0.0	3
402	MARACAIBO	29.2	Cubierto			N 9	1010.0	-	3
403	MAIQUETIA - LA GUAIRA								
404	MATURIN	24.0	Cubierto	Llovizna		NE 6	1013.7	10.0	3
405	CIUDAD BOLIVAR								
406	MERIDA	18.3	Obstruido	Niebla		WSW 4	836.7*	-	2
407	CORO								
408	BARQUISIMETO								
409	SAN FERNANDO DE APURE								
410	SAN ANTONIO DEL TACHIRA	29.0	Nublado			S 4	1012.2	-	3
411	STA. ELENA (Gran Sabana)	21.4	Parc.Nubl.			Calma	916.8*	5.0	2
412	GUIRIA	26.4	Nublado			Calma	1013.7	-	
413	TUMEREMO	24.8	Nublado	Relámpago		NE 6	1013.2	-	3
414	BARCELONA								

2 DE JULIO

OBSERVACIONES A LAS 1330 HLV. (1800 TMG) Fecha..... 1.9.

Nº	ESTACION	TEMP. C°	CIELO	ESTADO DEL CIELO	Tiempo	VIENTO KMH.	PRESION mb. red. a MN.	Datos de la radi 0900 Maracay. Altura km	Temp C°
400	CARACAS (Obs. Cagigal)								
401	MARACAY	28.2	Nublado			ESE 12	1012.7		
402	MARACAIBO	32.4	Parc.Nubl.	Bruma		NNE 14	1011.6		
403	MAIQUETIA - LA GUAIRA								
404	MATURIN	?	Nublado	Bruma		Calma	1012.1		
405	CIUDAD BOLIVAR	29.0	Parc.Nub.			NE 5	1012.3		
406	MERIDA								
407	CORO								7.6 - 15.9
408	BARQUISIMETO	25.6	Parc.Nubl.			ENE 7	944.1*		7 - 13.3
409	SAN FERNANDO DE APURE								6 - 8.1
410	SAN ANTONIO DEL TACHIRA	33.8	Parc.Nubl.			SE 14	1008.6		5 - 3.0
411	STA. ELENA (Gran Sabana)	21.8	Nublado	Lluvia		Calma	917.6*		4 + 3.6
412	GUIRIA	29.0	Nublado			E 9	1013.8		3 + 8.8
413	TUMEREMO	28.8	Nublado			SE 5	1012.7		2 + 14.9
414	BARCELONA								1 + 20.8

*) Presión al n Estación

OBSERVACIONES AEROLOGICAS (SONDEOS CON GLOBOS PILOTOS)
VIENTOS EN ALTURA (ESCALA 360° Y NUDOS)

ESTACION	HORA TMG	300 m/s NM.	600 m/s NM.	900 m/s NM	1.200 m/s NM	1.500 m/s NM	1.800 m/s NM.	2.100 m/s NM.	2.400 m/s NM.	2.700 m/s NM.	3 m/
MARACAY 3-7-51	1200	Misda									

Impreso en el S.M.C.-

ERIE A

ESTADOS UNIDOS DE VENEZUELA

SERVICIO DE METEOROLOGIA Y COMUNICACIONES DE LAS FUERZAS AEREAS

SECCION DE PREDICCION

ÑO 21 N°. 185.. BOLETIN METEOROLOGICO DEL..MIERCOLES..4.DE.JULIO.... A LAS...1300....HLV.

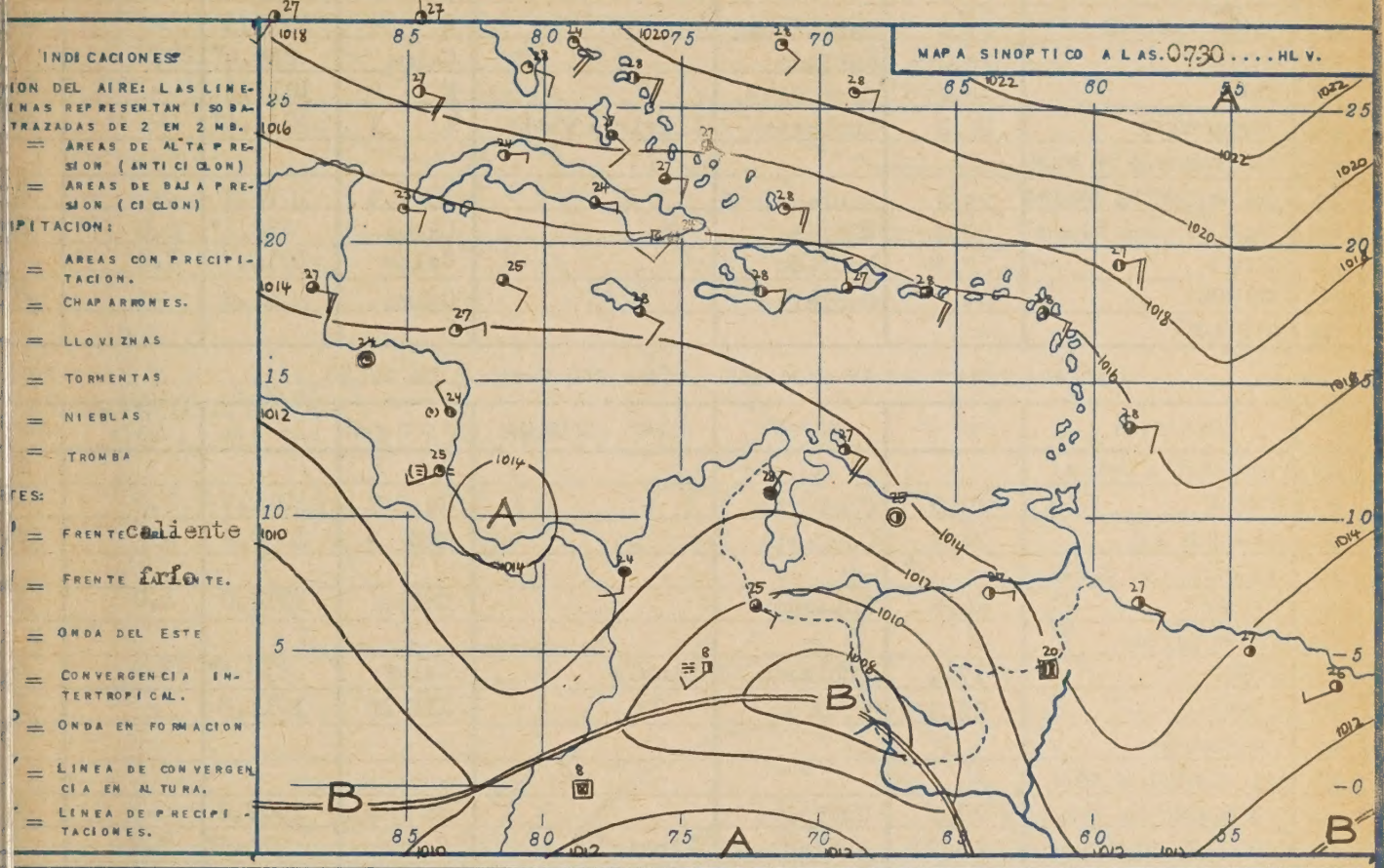

TUACION GENERAL: Ningun cambio de la situacion general. Sigue la dorsal anticiclónica estacio aria igual como la situacion "SE" sobre el Oriente y Centro del país. No hay indice de = erturbaciones las cuales alcanzan el Continente Sudamericano desde el Atlantico.

EMPO PROBABLE PARA EL..JUEVES.5.DE JULIO.....1.9..51. De 0000 a 2400 horas HLV.

RRITORIO DE VENEZUELA:

STADOS ORIENTALES: Nubosidad parcial en la madrugada al Norte del Orinoco, nublandose en l transcurso de la mañana, nublado a mediodia, parcialmente nublado por la tarde, nubla - o en las horas de anochecer con chaparrones aislados en la Cadena del Sur, parcialmente - ublado en la noche. Al Sur del Orinoco nublado, aislados chaparrones nocturnos especialmente n la Guayana. Viento flojo y variable o calma en la mañana, del E-SE 10-15 kmh por la tar e. Visibilidad 30 km en el Norte, 20 km en el Sur. Neblinas locales al amanecer en la - uenca del Orinoco. Temp. Min. en las zonas Costaneras 22-24 C°, en la Guayana 16-18 C°, en l Interior 23-25 C°. Temp Max. 30-32 C°, 26-28 C° y 33-35 C° respectivamente.

STADOS CENTRALES: Nublado en la madrugada especialmente con nubes altas y medias. Nubosi- ad parcial por la mañana. Nublado por la tarde y en las horas de anochecer con posibili - ad de tormentas muy aisladas en las Cordilleras. Parcialmente nublado en la noche. Viento el E-SE 10-15 kmh por la mañana, del SE-S 20-30 kmh por la tarde. Visibilidad 25-30 km. - isladas nieblas bajas en los Valles de las Cordilleras. Temp. Min. en la Costa 21-23 C°, en as Cordilleras 19-21 C°, en el Interior 22-24 C°. Temp. Max. 30-32 C°, 31-33 C° y 32-34 - respectivamente.

STADOS OCCIDENTALES: Nublado todo el día con parciales lloviznas matinales en el Sur de ulia y de los Andes y locales chaparrones nocturnos. Areas de nubosidad parcial en la Cos a especialmente en la de Falcón. Viento flojo y variable en el Sur, del NE-E 15-20 kmh en orte, en la Costa de Falcón por la tarde del E 30-40 kmh. Visibilidad 20-30 km. en la Cos- a mas de 30 km. Aisladas nieblas matinales en los Valles de los Andes. Temp. Min. en las onas Costaneras 24-26 C°, en los Andes 12-14 C°, en el Interior 20-22 C°. Temp. Max. 33- 5 C°, 22-24 C° y 31-33 C° respectivamente.

AR CARIBE AL NORTE DE VENEZUELA: Nublado en la madrugada, parcialmente nublado durante el ía, nublado en la noche con aislados chaparrones de lloviznas. Viento del E 25-35 kmh. Visibilidad excelente.

LES DE CARACAS:

-5/8 AC y CI en la madrugada. 2-3/8 SC y CU base 1900 msNM con 2-5/8 AC y CI por la maña- a. 2-4/8 CU base 2000 msNM con 3-4/8 AC y CI por la tarde. Casualmente en las horas de ano- hecer 3-5/8 CU y CB base 1600 msNM con 5-7/8 AC y CI con probable tormenta entre las 1800 2000 HLV. 3-4/8 SC base 2000 msNM en la noche. Viento del SE 20-30 kmh. Visibilidad 10-15 km. n la mañana, 15-20 km por la tarde. Locales nieblas bajas al amanecer especialmente en el orte de los Valles, desapareciendo a las 0800 HLV. Temp. min. 17 C°, Temp. máx. 26 C°.

LES DE ARAGUA:

-3/8 SC base 1900 msNM con 2-4/8 AC y CI en la madrugada. Formacion de 3-4/8 SC y CU base 900 msNM con 3-5/8 AC y CI por la mañana. 3-5/8 CU y CB base 1900 msNM con 4-6/8 AC y CI or la tarde. Casualmente 4-6/8 CB base 1800 msNM en las horas de anochecer con probable - ormenta aislada. 3-5/8 SC base 2000 msNM en la noche. Viento del SE 10-15 Kmh por la mañana, 0-30 kmh por la tarde. Visibilidad 25 km. Temp. Min. en Maracay 20 C°, Temp. Max. 32 C°.

rificación de la Predicción para Maracay el día...3 de julio 77%..... El Pronosticado A. W. Gil.....

PRESO EN EL S.M.C.

OBSERVACIONES A LAS 0730 HLV. (1200 TMG) Fecha. 4 DE JULIO 19

Nº	ESTACION	TEMP. Cº	CIELO	ESTADO DEL TIEMPO	VIENTO KMH	PRESION mb. red. a NM.	LLUVIA mm. 24 hrs.	TEM
400	CARACAS (Obs. Cagigal)	18.6	Nublado		SE 7	901.2*	0.9	16
401	MARACAY	25.0	Parc.Nubl.		Calma	1013.5	1.0	20
402	MARACAIBO	27.6	Cubierto		NE 3	1012.1	-	25
403	MAIQUETIA-LA GUAIRA	25.0	Parc.Nubl.		NW 7	1014.0	-	24
404	MATURIN	28.3	Parc.Nubl.		Calma	1014.6	4.0	22
405	CIUDAD BOLIVAR	27.4	Parc.Nubl.		E 9	1012.5	-	26
406	MERIDA	16.0	Nublado		Calma	838.4*	27.0	13
407	CORO	27.2	Casi Desp.		E 5	1013.4	-	24
408	BARQUISIMETO	21.2	Cubierto	Lluvia a Vista	E 3	945.6*	-	19
409	SAN FERNANDO DE APURE							
410	SAN ANTONIO DEL TACHIRA	25.2	Nublado		SE 3	1010.8	-	21
411	STA. ELENA (Gran Sabana)	20.0	Nublado		Calma	918.6*	8.0	18
412	GUIRIA	27.6	Nublado		Calma	1014.7	2.0	
413	TUMEREMO	25.0	Cubierto		Calma	1014.8	-	20
414	BARCELONA							

OBSERVACIONES A LAS 1830 HLV. (2400 TMG) Fecha. 3 DE JULIO ..... 19.

Nº	ESTACION	TEMP. Cº	CIELO	ESTADO DEL TIEMPO	VIENTO KMH.	PRESION mb. red. a NM.	LLUVIA mm. 12 hrs.	TEMP
400	CARACAS (Obs. Cagigal)							2
401	MARACAY	27.0	Cubierto		SW 7	1011.9	1.0	2
402	MARACAIBO	29.8	Cubierto		NNE 9	1009.8	-	3
403	MAIQUETIA - LA GUAIRA							
404	MATURIN	24.5	Nublado		Calma	1013.0	4.0	3
405	CIUDAD BOLIVAR							
406	MERIDA	17.4	Cubierto	Lluvia	Calma	838.5*	13.0	2
407	CORO	28.5	Nublado		ESE 18	1011.8	-	3
408	BARQUISIMETO							
409	SAN FERNANDO DE APURE							
410	SAN ANTONIO DEL TACHIRA	27.8	Cubierto		SW 9	1009.8	-	3
411	STA. ELENA (Gran Sabana)	20.7	Nublado	Lluvia	Calma	916.5*	7.0	2
412	GUIRIA	27.0	Nublado		Calma	1013.8	-	
413	TUMEREMO	26.9	Parc.Nubl.		NE 2	1012.8	-	3
414	BARCELONA							

OBSERVACIONES A LAS 1330 HLV. (1800 TMG) Fecha. 3 DE JULIO ..... 19.

Nº	ESTACION	TEMP. Cº	CIELO	ESTADO DEL TIEMPO	VIENTO Kmh.	PRESION mb. red. a MN.	Datos de la radi 0900 Maracay. T
400	CARACAS (Obs. Cagigal)	25.4	Nublado		SE 14	899.5*	Altura Temp
401	MARACAY	28.4	Nublado		SSW 9	1013.0	km C°
402	MARACAIBO	30.7	Nublado		ESE 24	1010.8	12.9 -60.5
403	MAIQUETIA - LA GUAIRA	28.8	Nublado		N 18	1013.0	12 -54.0
404	MATURIN	31.0	Parc.Nubl.		Calma	1012.9	11 -46.0
405	CIUDAD BOLIVAR	31.0	Parc.Nubl.		NE 5	1010.6	10 -38.5
406	MERIDA	21.4	Nublado		WSW 9	836.8*	9 -30.0
407	CORO	35.8	Casi Desp.		ESE 9	1011.5	8 -22.2
408	BARQUISIMETO	26.4	Cubierto	Lluvia a la Vista	ESE 11	944.2*	7 -16.1
409	SAN FERNANDO DE APURE	23.3	Cubiwrto		Calma	1010.7	6 - 9.4
410	SAN ANTONIO DEL TACHIRA	28.8	Nublado		SE 33	1009.7	5 - 2.9
411	STA. ELENA(Gran Sabana)	25.0	Parc.Nubl.		E 14	916.2*	4 + 3.0
412	GUIRIA						3 + 9.0
413	TUMEREMO	29.0	Nublado		NE 2	1013.2	2 +13.9
414	BARCELONA						1 +19.6

*) Alta presión a nivel Estacion

OBSERVACIONES AEROLOGICAS (SONDEOS CON GLOBOS PILOTOS)
VIENTOS EN ALTURA (ESCALA 360° Y NUDOS)

ESTACION	HORA TMG	300 m/s NM.	600 m/s NM.	900 m/s NM	1.200 m/s NM	1.500 m/s NM	1.800 m/s NM.	2.100 m/s NM.	2.400 m/s NM.	2.700 m/s NM.	3 m/
MARACAY 4-7-51	12:00	---	120/02	120/02	120/10	110/15	110/15	110/12	110/20		

Impreso en el S.M.C.-

ERIE A

ESTADOS UNIDOS DE VENEZUELA

SERVICIO DE METEOROLOGIA Y COMUNICACIONES DE LAS FUERZAS AEREAS

SECCION DE PREDICCION

ÑO 21 Nº 185 .... BOLETIN METEOROLOGICO DEL JUEVES 5 DE JULIO ..... A LAS 1300 ..... HLV.

INDICACIONES:

ION DEL AIRE: LAS LINEAS REPRESENTAN ISOBATRAZADAS DE 2 EN 2 MB.

= AREAS DE ALTA PRESION (ANTICICLON)

= AREAS DE BAJA PRESION (CICLON)

IPITACION:

= AREAS CON PRECIPITACION.

= CHAPARRONES.

= LLOVIZNAS

= TORMENTAS

= NIEBLAS

= TROMBA

TES:

= FRENTE caliente

= FRENTE frío

= ONDA DEL ESTE

= CONVERGENCIA INTERTROPICAL.

= ONDA EN FORMACION

= LINEA DE CONVERGENCIA EN ALTURA.

= LINEA DE PRECIPITACIONES.

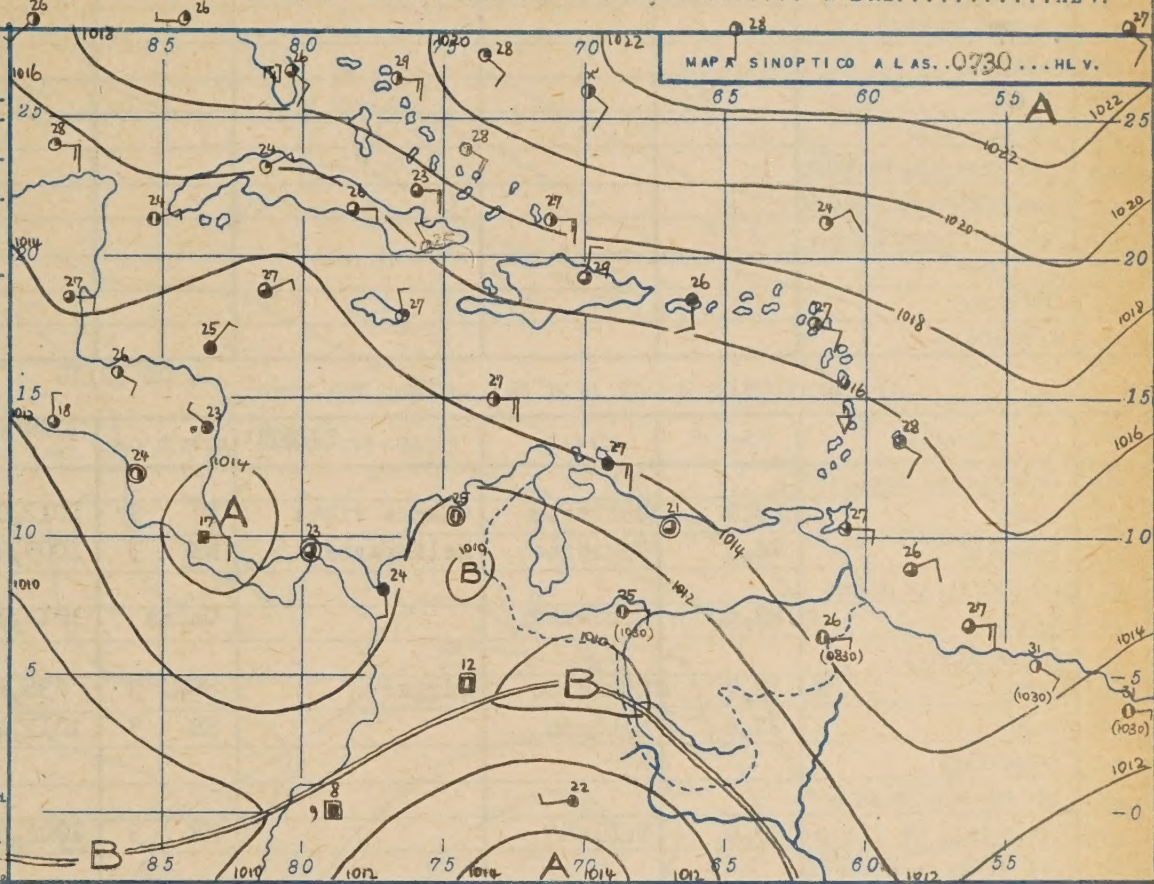

UACION GENERAL: Ningun cambio de la situacion general. El gradiente de la presión sobre Venezuela está flojandose y las aisladas áreas de masas de aire inestable causarán ocacionalmente las zonas montañosas chaparrones de bastante intensidad.

MPO PROBABLE PARA EL VIERNES 6 DE JULIO ..... 1.9..51 De 0000 a 2400 horas HLV.

RRITORIO DE VENEZUELA:

ADOS ORIENTALES: Nublado en la madru-gada, parcialmente nublado en las primeras horas de mañana, nublandose despues, nublado por la tarde y en la noche con chaparrones locales. blado durante todo el dia en la Guayana con aisladas lloviznas matinales y locales chaparrones nocturnos. Viento del E 5-10 kmh por la mañana, 15-20 kmh por la tarde. Visibilidad 20-30 Locales neblinas en la madrugada en la Cuenca del Orinoco. Temp. Min. en las zonas Costa as 22-24 C°, en la Guayana 17-19 C°, en el Interior 24-26 C°. Temp. Max. 29-31 C°, 26-28 33-35 C° respectivamente.

ADOS CENTRALES: Parcialmente nublado en la madrugada, nublado en las horas de amanecer, nubosidad parcial por la mañana, nublado por la tarde y en la noche con locales chaparrones de acter tormentoso especialmente en las Cordilleras al atardecer. Viento flojo y variable la mañana, del SE-S 15-25 kmh por la tarde. Visibilidad 20-30 km. Locales nieblas bajas los Valles de las Cordilleras. Temp. Min. en la Costa 21-23 C°, en las Cordilleras 19-21 C°, el Interior 22-24 C°. Temp. Max. 29-31 C°, 30-32 C° y 32-34 C° respectivamente.

ADOS OCCIDENTALES: Nublado durante todo el día. Locales lloviznas matinales en los Andes, aparrones aislados al atardecer y en la noche. Viento calma en el Sur, del NE-E 10-15 kmh el Norte, en la Costa de Falcon por la tarde del E 30-40 kmh. Visibilidad 15-25 km, en la sta 30 km, nieblas locales en los Valles de los Andes. Temp. Min. en las zonas Costaneras 26 C°, en los Andes 12-14 C°, en el Interior 21-23 C°. Temp. Max. 34-36 C°, 22-24 C° y 32 C° respectivamente.

CARIBE AL NORTE DE VENEZUELA: Nublado en la madrugada, nubosidad parcial por la mañana, blado por la tarde y en la noche con chaparrones aislados. Viento del E 25-35 kmh. Visibi- 30 km.

LES DE CARACAS:

/8 SC base 1900 msNM con 2-4/8 AC y CI en la madrugada. 1-3/8 CU base 1800 msNM con 2-3/8 y CI por la mañana. 3-5/8 CU y CB base 1700 msNM con 4-6/8 AC y CI por la tarde y en las as de anochecer con locales chaparrones casualmente de caracter tormentoso. 3-5/8 SC base 0 msNM en la noche. Viento del SE 15-25 kmh. Visibilidad 10 km por la mañana, 15-20 km la tarde. Locales nieblas bajas al amanecer en el Norte de los Valles. Temp. Min. en el tro de Caracas 17 C°, Temp, Max. 25 C°.

LES DE ARAGUA:

/8 SC base 1800 msNM con aislados CI en la madrugada. 3-5/8 SC base 1700 msNM con 4-6/8 AC en las horas de amanecer. 2-3/8 SC y CU base 1800 msNM con 2-4/8 AC y CI por la mañana. 5/8 CU y CB base 1600 msNM con 3-7/8 AC y CI por la tarde con locales chaparrones tormento- 4-6/8 SC base 1900 msNM en la noche. Viento del E 5-10 kmh por la mañana, del SE 20-30 por la tarde. Temp. Min. en Maracay 20 C°, Temp. Max. 31 C°.

ificación de la Predicción para Maracay el día 4 de julio 86% ..... El Pronosticador A. W. Gol

PRESO EN EL S.M.C.

OBSERVACIONES A LAS 0730 HLV. (1200 TMG) Fecha ..... 19..

Nº	ESTACION	TEMP. C°	CIELO	ESTADO DEL TIEMPO CIELO	VIENTO KMH	PRESION mb. red. a NM.	LLUVIA mm. 24 hrs.	TEMP
400	CARACAS (Obs. Cagigal)							
401	MARACAY	21,4	Nublado		Calma	1014,1	4,8	19
402	MARACAIBO							
403	MAIQUETIA-LA GUAIRA							
404	MATURIN							
405	CIUDAD BOLIVAR							
406	MERIDA							
407	CORO							
408	BARQUISIMETO							
409	SAN FERNANDO DE APURE							
410	SAN ANTONIO DEL TACHIRA							
411	STA. ELENA (Gran Sabana)							
412	GUIRIA							
413	TUMEREMO							
414	BARCELONA							

OBSERVACIONES A LAS 1830 HLV. (2400 TMG) Fecha 4 DE JULIO 19..

Nº	ESTACION	TEMP. C°	CIELO	ESTADO DEL TIEMPO	VIENTO KmH.	PRESION mb red. a NM.	LLUVIA mm. 12 hrs.	TEMP
400	CARACAS (Obs. Cagigal)							
401	MARACAY	25,8	Cubierto	Chap.a vista	E 3	1012,0	4,0	30
402	MARACAIBO	28,4	Cubierto	Relámpagos	NE 3	1009,2	-	33
403	MAIQUETIA - LA GUAIRA							
404	MATURIN	23,6	Cubierto		Calma	1012,3	9,0	29
405	CIUDAD BOLIVAR							
406	MERIDA	18,7	Cubierto	Virgas	WSW 3	836,2*	-	24
407	CORO	27,6	Nublado		SE 3	1011,4	2,0	36
408	BARQUISIMETO							
409	SAN FERNANDO DE APURE							
410	SAN ANTONIO DEL TACHIRA	29,0	Nublado		NE 3	1006,3	-	33
411	STA. ELENA (Gran Sabana							
412	GUIRIA							
413	TUMEREMO	24,8	Nublado	Relámpagos	SE 2	1012,4	1,0	29
414	BARCELONA							

OBSERVACIONES A LAS 1330 HLV. (1800 TMG) Fecha 4 DE JULIO 19..

Nº	ESTACION	TEMP. C°	CIELO	ESTADO DEL TIEMPO	VIENTO Km.	PRESION mb. red. a MN.
400	CARACAS (Obs. Cagigal)					
401	MARACAY	29,4	Nublado		SW 3	1011,9
402	MARACAIBO	31,8	Nublado		S 8	1010,8
403	MAIQUETIA - LA GUAIRA					
404	MATURIN	24,5	Cubierto		SE 3	1013,4
405	CIUDAD BOLIVAR	30,4	Cubierto		N 5	1010,5
406	MERIDA					
407	CORO	34,6	Parc.nubl.		E 36	1011,3
408	BARQUISIMETO	29,2	Cubierto		SE 3	943,3*
409	SAN FERNANDO DE APURE					
410	SAN ANTONIO DEL TACHIRA	31,2	Nublado		SW 3	1009,0
411	STA. ELENA (Gran Sabana)	25,9	Nublado		SE 5	916,2*
412	GUIRIA	28,0	Cubierto		E 8	1013,8
413	TUMEREMO	26,4	Nublado		NE 16	1012,7
414	BARCELONA					

Datos de la radio Maracay. 1

0900	ALTURA km	TEMP. C°
	12,1	-50,1
	12	-49,7
	11	-42,6
	10	-35,0
	9	-26,8
	8	-19,4
	7	-12,1
	6	- 5,6
	5	- 1,3
	4	+ 5,3
	3	+11,7
	2	+18,1
	1	+21,2

*)Presión al nivel estación

OBSERVACIONES AEROLOGICAS (SONDEOS CON GLOBOS PILOTOS)
VIENTOS EN ALTURA (ESCALA 360° Y NUDOS)

ESTACION	HORA TMG	300 m/s NM.	600 m/s NM.	900 m/s NM	1.200 m/s NM	1.500 m/s NM	1.800 m/s NM.	2.100 m/s NM.	2.400 m/s NM.	2.700 m/s NM.	3. m/s
MARACAY 5-7-51	1200	-	350/03	250/01	100/06	130/10	90/12	110/12	110/11		

Impreso en el S.M.C.-

ERIE A

ESTADOS UNIDOS DE VENEZUELA

SERVICIO DE METEOROLOGIA Y COMUNICACIONES DE LAS FUERZAS AEREAS

SECCION DE PREDICCION

IO 2 N°..187.. BOLETIN METEOROLOGICO DEL...VIERNES 6 DE JULIO..... A LAS.....1300..HLV.

INDICACIONES:

ION DEL AIRE: LAS LINE-
INAS REPRESENTAN ISOBA-
RAZADAS DE 2 EN 2 MB.
= AREAS DE ALTA PRESION (ANTI-CICLON)
= AREAS DE BAJA PRESION (CICLON)

PITACION:
= AREAS CON PRECIPITACION.
= CHAPARRONES.
= LLOVIZNAS
= TORMENTAS
= NIEBLAS
= TROMBA

ES:
= FRENTE CALIENTE
= FRENTE FRIO.
= ONDA DEL ESTE
= CONVERGENCIA INTERTROPICAL.
= ONDA EN FORMACION
= LINEA DE CONVERGENCIA EN ALTURA.
= LINEA DE PRECIPITACIONES.

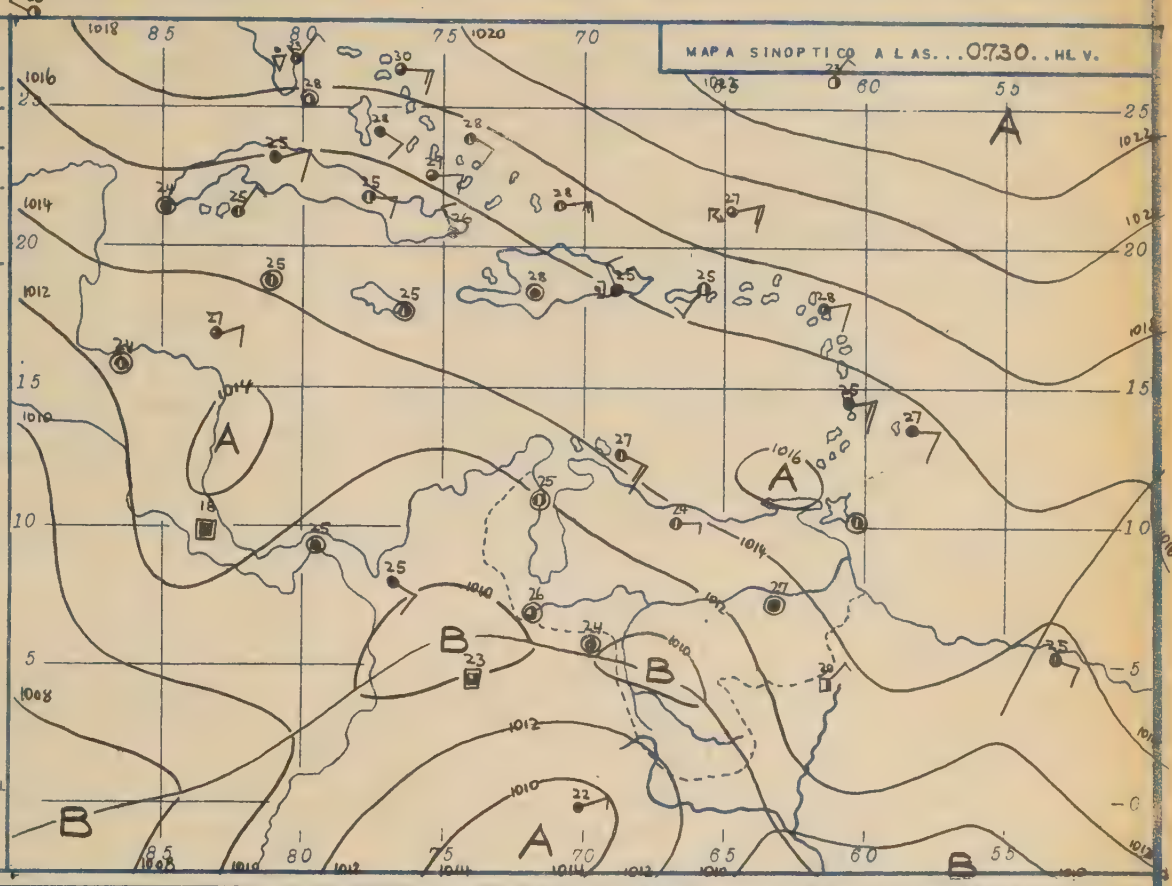

UACION GENERAL: Causado por un área de descenso de presión en la Guayana Francesa adjunto, on el avance de una Onda del Este se desformará la dorsal anticiclónica la cual en los úl- imos días gobernaba el tiempo en Venezuela. La situación "SE" está cambiandose en una si- uación "E" lo que significa de que las masas de aire humedo pueden penetrar en el Conti- e causando precipitación.

MPO PROBABLE PARA EL SABADO 7 DE JULIO.....1.9..51 De 0000 a 2400 horas HLV.

RITORIO DE VENEZUELA:

STADOS ORIENTALES: Nublado o cubierto durante todo el día, parciales lloviznas matinales, ocales chaparrones al atardecer y en la noche. Areas con nubosidad parcial por la mañana, n la Guayana. Viento del NE 10-15 kmh en la Costa, flojo y variable en el Interior. Visi- idad 10-20 km. Neblinas locales al amanecer en la Cuenca del Orinoco. Temp. Min. en las zo- s Costaneras 21-23 C°, en la Guayana 16-18 C°, en el Interior 23-25 C°. Temp. Max. 23-25 C°, 28-30 C°, 24-26 C° y 30-32 C° respectivamente.

STADOS CENTRALES: Nublado o cubierto en la madrugada com parciales lloviznas especialmen- e en las Cordilleras, parcialmente nublado en las primeras horas de la mañana, nublandose espues, nublado o cubierto por la tarde y en la noche con chaparrones locales, de caract- er tormentoso al anochecer en las Cordilleras. Viento del E-SE 10-15 kmh, visibilidad 10- 5 km por la mañana, 15-25 km por la tarde. Nieblas bajas por la mañana en las Cordilleras. emp. Min. en la Costa 22-24 C°, en las Cordilleras 22-24 C°, en el Interior 21-23 C°. emp. Max. 28-30 C°, 29-31 C° y 31-33 C° respectivamente.

STADOS OCCIDENTALES: Nublado o cubierto durante todo el día, lloviznas matinales en los ndes y los Llanos, chaparrones al atardecer y en la noche. Viento calma en el Sur, del E - 10-15 kmh en el Norte. Visibilidad 15-25 km. Nieblas en los Andes. Temp. Min. en las zonas ostaneras 22-24 C°, en los Andes 12-14 C°, en el Interior 21-23 C°. Temp. Max. 31-33 C°, 2-24 C° y 29-31 C° respectivamente.

AR CARIBE AL NORTE DE VENEZUELA: Nublado o cubierto, chaparrones locales al atardecer y n la noche especialmente en la parte Oriental y Central. Viento del E 20-30 kmh. Visibili- ad 15-25 kmh.

.ES DE CARACAS:

-6/8 SC base 1700 msNM con 5-7/8 AC en la madrugada con lloviznas parciales. 3-5/8 SC ba- e 1600 msNM con 4-6/8 AC y CI por la mañana. 5-7/8 CU y CB base 1400 msNM con 6-8/8 AS y C por la tarde y en las primeras horas de la noche con chaparrones, casualmente de caracter ormentoso. 4-6/8 SC base 1500 msNM con 5-7/8 AC en la noche. Viento del E-SE 10-15 kmh. isibilidad 5-10 km por la mañana, 10-15 km por la tarde. Nieblas bajas en la madrugada y or la mañana especialmente en el Norte de los Valles. Temp. Min. en el Centro de Caracas 8 C°, Temp. Max. 24 C°.

.ES DE ARAGUA:

-5/8 SC base 1700msNM con 4-6/8 AC y CI en la madrugada con lloviznas aisladas. 2-4/8 SC y U base 1600 msNM con 3-5/8 AC y CI por la mañana. 4-6/8 CU y CB con 6-8/8 AC y AS por la arde y en la noche con chaparrones tormentosos. Viento del E 5-10 kmh por la mañana, del E 15-25 kmh por la tarde. Visibilidad 10-15 kmh por la mañana, 15-25 kmh por la tarde. Ne- linas locales al amanecer. Temp. Min. en Maracay 21 C°, Temp. Max. 30 C°.

ificación de la Predicción para Maracay el día...5 DE JULIO 87%..... El Pronosticador...A.W. Gol....

PRESO EN EL S.M.C.

OBSERVACIONES A LAS 0730 HLV. (1200 TMG) Fecha 5 DE JULIO 19

Nº	ESTACION	TEMP. C°	CIELO	ESTADO DEL Tiempo	VIENTO KMH.	PRESION mb. red. a NM.	LLUVIA mm. 24 hrs.	TEMP
400	CARACAS (Obs. Cagigal)							
401	MARACAY	23.5	Nublado		E 3	1013.7	19.3	20
402	MARACAIBO	25.3	Nublado		Calma	1012.0	3.0	23
403	MAIQUETIA-LA GUAIRA	27.0	Nublado		E 3	1014.0	1.0	25
404	MATURIN	23.9	Cubierto		Calma	1014.7	31.0	22
405	CIUDAD BOLIVAR	26.8	Cubierto		Calma	1013.1		25
406	MERIDA	16.6	Nublado		Calma	838.0*	20.0	13
407	CORO	27.0	Nublado		ESE 8	1012.5	-	23
408	BARQUISIMETO	21.2	Cubierto		E 8	944.5*	-	19
409	SAN FERNANDO DE APURE							
410	SAN ANTONIO DEL TACHIRA	26.4	Nublado		Calma	1011.0	-	21
411	STA. ELENA (Gran Sabana)	19.6	Parc. Nubl.		NE 3	918.9*	1.0	15
412	GUIRIA	24.6	Cubierto		Calma	1016.2	38.0	
413	TUMEREMO	25.6	Cubierto		E 2	1015.0	-	21
414	BARCELONA							

OBSERVACIONES A LAS 1830 HLV. (2400 TMG) Fecha 5 DE JULIO 19

Nº	ESTACION	TEMP. C°	CIELO	ESTADO DEL Tiempo	VIENTO KmH.	PRESION mb red. a NM.	LLUVIA mm. 12 hrs.	TEMP
400	CARACAS (Obs. Cagigal)							26
401	MARACAY	24.4	Nublado		NE 3	1011.4	6.0	30
402	MARACAIBO	28.9	Nublado	Llovizna	Calma	1010.2	0.6	32
403	MAIQUETIA - LA GUAIRA							
404	MATURIN							
405	CIUDAD BOLIVAR							
406	MERIDA	16.2	Cubierto	Llovizna	Calma	836.4*	-	23
407	CORO	27.2	Casi Desp.		ESE 14	1011.3	-	34
408	BARQUISIMETO							
409	SAN FERNANDO DE APURE	26.2	Nublado		Calma	1008.4	-	29
410	SAN ANTONIO DEL TACHIRA	26.4	Nublado		Calma	1009.1	-	31
411	STA. ELENA (Gran Sabana							
412	GUIRIA							
413	TUMEREMO							
414	BARCELONA							

OBSERVACIONES A LAS 1330 HLV. (1800 TMG) Fecha 5 DE JULIO 19

Nº	ESTACION	TEMP. C°	CIELO	ESTADO DEL Tiempo	VIENTO Kmh.	PRESION mb. red. a NM.	Datos de la radio Maracay T 0900
400	CARACAS (Obs. Cagigal)	26.0	Nublado		SE 18	898.6*	
401	MARACAY	30.2	Nublado		E 3	1011.6	MISDA
402	MARACAIBO	31.4	Nublado	Llovizna	ESE 24	1010.8	
403	MAIQUETIA - LA GUAIRA	?	Nublado		NE 18	?	
404	MATURIN						
405	CIUDAD BOLIVAR						
406	MERIDA	20.4	Cubierto	Lluvia a Vista	Calma	837.7*	
407	CORO	31.8	Nublado		E 36	1012.6	
408	BARQUISIMETO	28.2	Cubierto		ENE 7	942.8*	
409	SAN FERNANDO DE APURE	24.0	Nublado		Calma	1009.7	
410	SAN ANTONIO DEL TACHIRA	27.4	Nublado	Virgas	SE 9	1010.5	
411	STA. ELENA (Gran Sabana)						
412	GUIRIA						
413	TUMEREMO						
414	BARCELONA						

OBSERVACIONES AEROLOGICAS (SONDEOS CON GLOBOS PILOTOS) *) Presión al nivel de Estación

VIENTOS EN ALTURA (ESCALA 360° Y NUDOS)

ESTACION	HORA TMG	300 m/s NM.	600 m/s NM.	900 m/s NM	1.200 m/s NM	1.500 m/s NM	1.800 m/s NM.	2.100 m/s NM.	2.400 m/s NM.	2.700 m/s NM.	3 m/s
MARACAY 6-7-51	1200	-	110/06	110/05	110/16	130/11	110/12	140/14	130/08	130/10	14

Impreso en el S.M.C.-

ERIE A

ESTADOS UNIDOS DE VENEZUELA

SERVICIO DE METEOROLOGIA Y COMUNICACIONES DE LAS FUERZAS AEREAS

SECCION DE PREDICCION

ÑO 2 Nº 188 BOLETIN METEOROLOGICO DEL SABADO 7 DE JULIO A LAS 1300 HLV.

INDICACIONES:

ION DEL AIRE: LAS LINEINAS REPRESENTAN ISOBATRAZADAS DE 2 EN 2 MB.
= AREAS DE ALTA PRESION (ANTICICLON)
= AREAS DE BAJA PRESION (CICLON)

IPITACION:
= AREAS CON PRECIPITACION.
= CHAPARRONES.
= LLOVIZNAS
= TORMENTAS
= NIEBLAS
= TROMBA

ES:
= FRENTE caliente
= FRENTE frío
= ONDA DEL ESTE
= CONVERGENCIA INTERTROPICAL.
= ONDA EN FORMACION
= LINEA DE CONVERGENCIA EN ALTURA.
= LINEA DE PRECIPITACIONES.

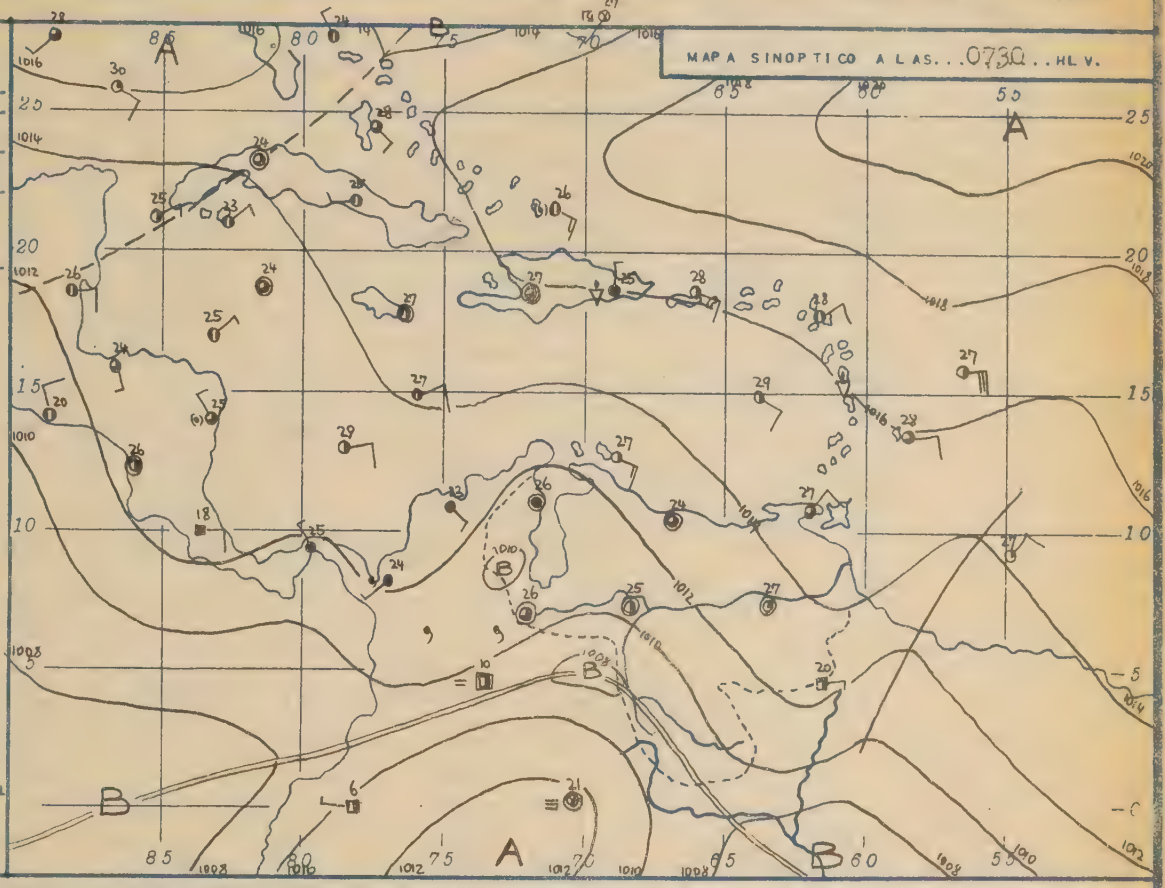

UACION GENERAL: Causado por la oscilación de la alta presión del Atlántico hacia el Sur, no andose en los datos de la radio-sonda Maracay con una notable disminución de la humedad relativa, la Onda del Este sobre la Guayana Inglesa recibe una disminución rápida de intensidad en su avance hacia el W. La Tropopausa la cual se alcanzó en la radiosonda Maracay está en una altura de 15500 msNM con una temperatura de -74, 6 C

MPO PROBABLE PARA EL DOMINGO 8 DE JULIO 1.9.51 De 0000 a 2400 horas HLV.

RLIOBIO DE VENEZUELA:
STADOS ORIENTALES: Nublado en la madrugada con lloviznas locales en la Guayana, Monagas Sucre. Parcialmente nublado por la mañana, nublado por la tarde y en la noche con chaparrones aislados especialmente al Norte del Orinoco. Viento del NE-E 15-20 kmh. Visibilidad 0-30 km. Temp.Mín. en las zonas costaneras 23-25 C°, en la Guayana 16-18 C°, en el Interior 24-26 C°. Máx. 29-31 C°, 27-29 C° y 31-33 C° respectivamente.
STADOS CENTRALES: Nubosidad parcial hasta mediodía, nublado por la tarde, aislados chaparrones tormentosos al anochecer especialmente en las Cordilleras, parcialmente nublado en a noche. Viento del SE 15-20 kmh. Visibilidad 15-25 km. Temp.Mín. en la Costa 21-23 C°, en as Cordilleras 19-21 C°, en el Interior 20-22 C°. Máx. 29-31 C°, 31-33 C° y 32-34 C° respectivamente.
STADOS OCCIDENTALES: Nublado o cubierto, lloviznas matinales en el Sur del Zulia, de los ndes y de los Llanos. Chaparrones locales al atardecer. Nubosidad parcial durante todo el ía en Falcón. Viento calma en el Sur, del E-SE 10-15 kmh en el Norte, en la Costa de Falcón por la tarde 40-50 kmh. Visibilidad 20 km, en la Costa 30-50 km. Temp.Mín. en las Zonas Costaneras 22-24 C°, en los Andes 12-14 C°, en el Interior 20-22 C°. Máx. 33-35 C°, 23-5 C° y 30-32 C° respectivamente.
AR CARIBE AL NORTE DE VENEZUELA: Nublado en la madrugada, nubosidad parcial durante el día, ublado en la noche. Aislados chaparrones matinales y nocturnos. Viento del ESE 20-30 kmh. isibilidad 30-50 km.

LES DE CARACAS:
2-3/8 SC base 1600m sNM con aisladas de AC y CI en la madrugada y por la mañana. 3-5/8 CU base 1700m sNM con 4-6/8 AC y CI por la tarde, casualmente en las horas de anochecer. 5-7/8 CU y CB con aislado chaparron tormentoso. Aclarando en la noche. Viento del SE 10-15 kmh por la mañana, 20-30 kmh por la tarde. Visibilidad 15-20 km. Temp.Mín. en el Centro de Caracas 17 C°, Máx. 26 C°.

LES DE ARAGUA:
2-3/8 SC base 1700m sNM con 1-3/8 AC y CI en la madrugada. Casi despejado en las primeras horas de la mañana. 2-3/8 CU base 1800m sNM después. 4-6/8 CU base 1900m sNM con 3-5/8 AC y CI por la tarde. 4-6/8 CB base 1500m sNM con 5-7/8 AC y CI al anochecer con tormenta aislada. 3-4/8 SC base 1800m sNM en la noche. Viento del SE 5-10 kmh por la mañana, del S-SE 20-30 kmh a mediodía, del SW 10-15 kmh por la tarde. Visibilidad 25 km. Temp.Mín. en Maracay 19 C°, Máx. 32 C°.

ificación de la Predicción para Maracay el día 6 de Julio 93 % El Pronosticador A. W. Gil

RESO EN EL S.M.C.

OBSERVACIONES A LAS 0730 HLV. (1200 TMG) Fecha 7 DE JULIO 19..

Nº	ESTACION	TEMP. Cº	CIELO	ESTADO DEL Tiempo	VIENTO KM/H.	PRESION mb. red. a NM.	LLUVIA mm. 24 hrs.	TEMP
400	CARACAS (Obs. Cagigal)							
401	MARACAY	23.8	Nublado		Calma	1013.5	11.9	1
402	MARACAIBO	25.8	Cubierto		Calma	1011.7	25.0	2
403	MAIQUETIA-LA GUAIRA	27.0	Parc.Nubl.		SE 5	1013.1	0.0	2
404	MATURIN	27.0	Parc.Nubl.		Calma	1014.5	2.0	2
405	CIUDAD BOLIVAR	26.8	Casi Desp.		Calma	1013.0	17.0	2
406	MERIDA	16.9	Nublado		Calma	836.9*	13.0	1
407	CORO	26.1	Despejado		SE 2	1012.4	1.0	2
408	BARQUISIMETO	20.2	Cubierto		E 3	944.1*	3.0	1
409	SAN FERNANDO DE APURE	25.0	Parc.Nubl.		Calma	1011.1	0.2	2
410	SAN ANTONIO DEL TACHIRA	26.0	Nublado		Calma	1009.5	-	2
411	STA. ELENA (Gran Sabana)	20.1	Parc.Nubl.		E 3	918.4*	16.0	1
412	GUIRIA	27.4	Nublado		NE 12	1015.0	0.6	
413	TUMEREMO	25.4	Cubierto		E 2	1014.8	0.2	2
414	BARCELONA							

OBSERVACIONES A LAS 1830 HLV. (2400 TMG) Fecha 6 DE JULIO 1.9..

Nº	ESTACION	TEMP. Cº	CIELO	ESTADO DEL Tiempo	VIENTO KM/H.	PRESION mb. red. a NM.	LLUVIA mm. 12 hrs.	TEMP
400	CARACAS (Obs. Cagigal)							
401	MARACAY	22.4	Cubierto		Calma	1013.5	11.0	2
402	MARACAIBO	27.2	Cubierto	Lluvia	N 32	1010.2	15.0	3
403	MAIQUETIA - LA GUAIRA							
404	MATURIN	26.0	Nublado		Calma	1012.6	0.5	2
405	CIUDAD BOLIVAR							
406	MERIDA	15.8	Cubierto	Lluvia	Calma	836.8*	12.0	2
407	CORO	25.6	Nublado		Calma	1011.8	1.0	1
408	BARQUISIMETO							
409	SAN FERNANDO DE APURE							
410	SAN ANTONIO DEL TACHIRA							
411	STA. ELENA (Gran Sabana)	23.0	Nublado		Calma	916.4*	0.2	2
412	GUIRIA	26.0	Nublado		Calma	1013.3	-	
413	TUMEREMO	26.8	Nublado	Relámpagos	NE 2	1012.4	-	1
414	BARCELONA							

OBSERVACIONES A LAS 1330 HLV. (1800 TMG) Fecha 6 DE JULIO 1.9..

Nº	ESTACION	TEMP. Cº	CIELO	ESTADO DEL Tiempo	VIENTO Km/h.	PRESION mb. red. a NM.	Datos de la radiosonda 0900 Maracay. Altura km	Temp. Cº
400	CARACAS (Obs. Cagigal)	?	Cubierto		E 14	899.9*		
401	MARACAY	23.8	Cubierto		Calma	1014.0		
402	MARACAIBO	31.8	Nublado		E 3	1010.2	16.3	- 71.
403	MAIQUETIA - LA GUAIRA	29.8	Cubierto	Lluvia	SE 10	1013.0	14	- 69.
404	MATURIN	29.0	Nublado		NE 14	1013.0	12	- 53.
405	CIUDAD BOLIVAR	28.0	Cubierto		N 8	1012.2	10	- 34.
406	MERIDA	22.7	Nublado	Precp. a Vista	SW ?	836.6*	9	- 28.
407	CORO	34.4	Nublado		ENE 54	1011.2	8	- 21.
408	BARQUISIMETO	22.0	Cubierto	Neblina	SE 10	944.2*	7	- 14.
409	SAN FERNANDO DE APURE						6	- 8.
410	SAN ANTONIO DEL TACHIRA	33.0	Nublado		SE 32	1007.1	5	- 2.
411	STA. ELENA (Gran Sabana)	25.6	Parc.Nubl.	Llovizna	S 5	916.8*	4	+ 3.
412	GUIRIA	28.4	Cubierto		Calma	1014.1	3	+ 8.
413	TUMEREMO	30.4	Nublado		E 3	1012.6	2	+ 12.
414	BARCELONA						1	+ 18.

*) Presión a nivel de Estación

OBSERVACIONES AEROLOGICAS (SONDEOS CON GLOBOS PILOTOS)
VIENTOS EN ALTURA (ESCALA 360° Y NUDOS)

ESTACION	HORA TMG	300 m s N.M.	600 m. s NM.	900 m/s NM	1.200 m/s NM	1.500 m. s NM	1.800 m/s NM.	2.100 m. s NM.	2.400 m/s N.	2.700 m. s NM.	3 m/s
MARACAY 7-7-51	1200	-.	50/01	30/02	120/02	110/10	120/14	120/16	130/13	130/16	1

Impreso en el S.M.C.-

SERIE A

ESTADOS UNIDOS DE VENEZUELA

SERVICIO DE METEOROLOGIA Y COMUNICACIONES DE LAS FUERZAS AEREAS

SECCION DE PREDICCION

VO 21 Nº..189.. BOLETIN METEOROLOGICO DEL...DOMINGO 8 DE JULIO..... A LAS...1300....HLV.

INDICACIONES

ION DEL AIRE: LAS LINEAS REPRESENTAN ISOBARAS TRAZADAS DE 2 EN 2 MB.
= AREAS DE ALTA PRESION (ANTICICLON)
= AREAS DE BAJA PRESION (CICLON)

IPITACION:
= AREAS CON PRECIPITACION.
= CHAPARRONES.
= LLOVIZNAS
= TORMENTAS
= NIEBLAS
= TROMBA

TES:
= FRENTE caliente
= FRENTE frío ENTE.
= ONDA DEL ESTE
= CONVERGENCIA INTERTROPICAL.
= ONDA EN FORMACION
= LINEA DE CONVERGENCIA EN ALTURA.
= LINEA DE PRECIPITACIONES.

MAPA SINOPTICO A LAS...0730..HLV.

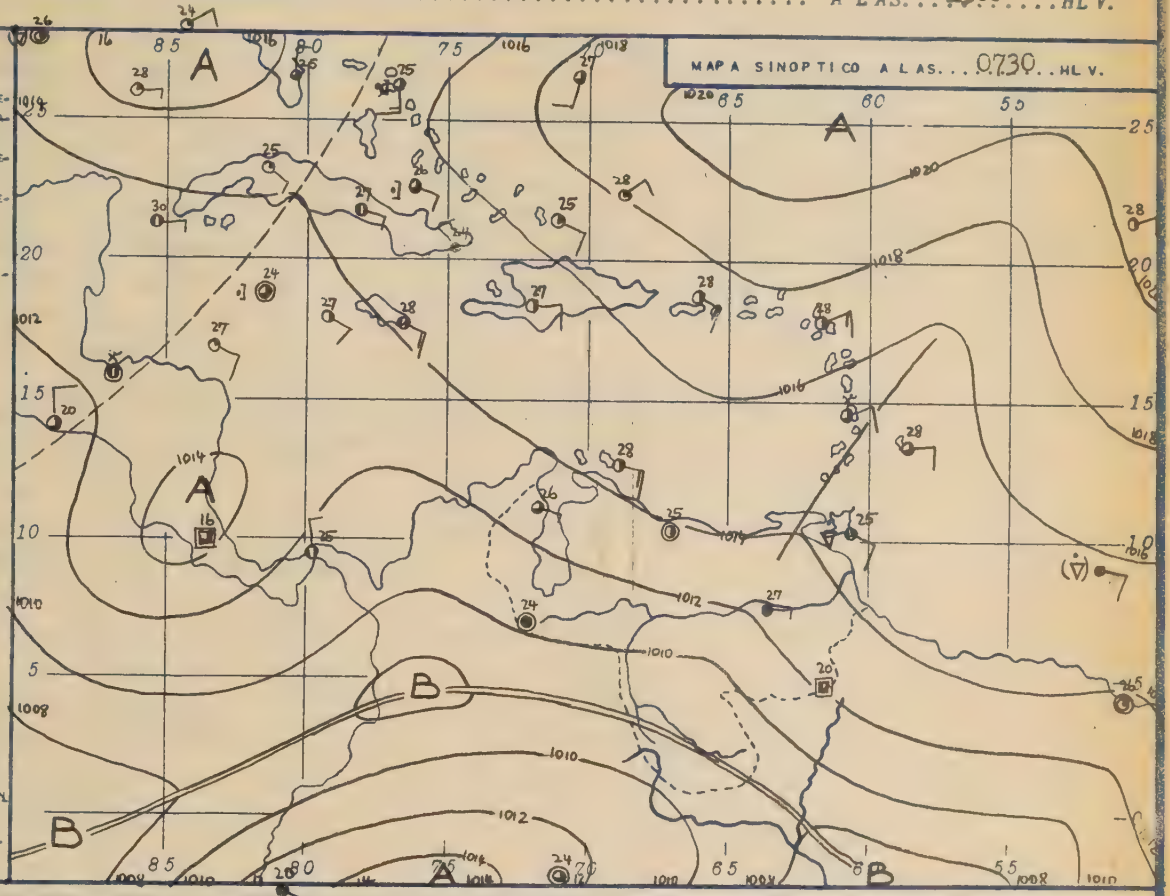

UACION GENERAL: La Onda del Este sobre los Estados Orientales, de poca intensidad, causará su alcance hacia el W solamente aislados chaparrones tormentosos en el Mar Caribe y la Costa Norte del Centro del país, detrás de la Onda aumenta la influencia anticiclónica lo significa buen tiempo para el Oriente y Centro del país mientras causado por la baja presión sobre Colombia sigue el tiempo nublado o cubierto con precipitación en los Estados Occidentales.

MPO PROBABLE PARA EL...LUNES 9 DE JULIO.....1.9...51 De 0000 a 2400 horas HLV.

RITORIO DE VENEZUELA:

ADOS ORIENTALES: Nublado em la madrugada con lloviznas aisladas en la Guayana, Monagas y - rte. Parcialmente nublado por la mañana. Nublado por la tarde especialmente en la Cuenca - Orinoco y la Guayana con aislados chaparrones nocturnos. Viento del E 15-25 kmh. Visibi- 20-30 km. Temp. Mín. en las zonas costaneras 22-24 C°, en la Guayana 16-18 C°, en el In- ior 23-25 C°. Temp. Máx. 30-32 C°, 28-30 C° y 33-35 C° respectivamente.

ADOS CENTRALES: Casi despejado en la madrugada y al amanecer, parcialmente nublado por - mañana, nublado por la tarde, aislados chaparrones tormentosos al anochecer en la Costa y Cordilleras. Aclarando en la noche. Viento del E-SE 10-15 kmh, locales rachas a mediodía. ibilidad 30 km. Temp. Mín. en la Costa 22-24 C°, en las Cordilleras 19-21 C°, en el Inte - r 21-23 C°. Temp. Máx. 30-32 C°, 31-33 C° y 32-34 C° respectivamente.

ADOS OCCIDENTALES: Nublado o cubierto todo el día con lloviznas matinales en el Sur de Zu y de los Andes. Locales chaparrones tormentosos al anochecer. Nubosidad parcial durante el día en Falcón. Viento calma en el Sur, rachas ligeras a mediodía en los desfiladeros - los Andes, del E 15-20 kmh en el Norte, en la Costa de Falcón por la tarde 45-55 kmh. Vi- ilidad 15-25 km, en la Costa 30-50 km. Temp. Mín. en las zonas costaneras 23-25 C°, en - Andes 12-14 C°, en el Interior 21-23 C°. Temp. Máx. 35-37 C°, 23-25 C° y 31-33 C° respec amente.

CARIBE AL NORTE DE VENEZUELA: En la parte Oriental parcialmente nublado en el día, nubla en la noche con aislados chaparrones. En la parte Central nublado con locales tormentas - anochecer y en la noche. En la parte Occidental nubosidad parcial durante el día, nublado la noche con aislados chaparrones tormentosos. Viento general del E 30-40 kmh con ra- rachas moderadas a mediodía. Visibilidad 30-50 km en la parte Oriental y Occidental, 20- km en el Centro.

LES DE CARACAS:

ladas capas de AC y CI en la madrugada al amanecer. Formación de 1-3/8 CU base 1900m sNM la mañana. 3-5/8 CU base 1900m nNM con 2-4/8 AC y CI por la tarde. Probable tormenta a- ada al anochecer o en las primeras horas de la noche. Aclarando en la noche. Viento del 15-25 kmh. Visibilidad 20-25 km. Temp. Mín, en el Centro de Caracas 16 C°, TEmp. Máx 27

LES DE ARAGUA:

o en la madrugada. Desarrollo de 1-3/8 CU base 2000m nNM por la mañana, aumentando a -/8 CU con 4-6/8 AC y CI por la tarde. Aclarando en la noche. Viento del SE 10-15 kmh, lo os rachas hasta 45 kmh a mediodía. Visibilidad 30 km. Temp. Mín. en Maracay 19 C°, Temp. 32 C°.

ificación de la Predicción para Maracay el día...7 de julio 68%..... El Pronosticador.....

IMPRESO EN EL S.M.C.

OBSERVACIONES A LAS 0730 HLV. (1200 TMG) Fecha.....8 DE JULIO

N°	ESTACION	TEMP. C°	CIELO	ESTADO DEL CIELO Tiempo	VIENTO KM.	PRESION mb. red. a NM.	LLUVIA mm. 24 hrs.	TEM
400	CARACAS (Obs. Cagigal)	18.6	Nublado		Calma	1012.7	-.2	1
401	MARACAY	24,6	Parc.nubl.		Calma	1012,7		1
402	MARACAIBO	25.7	Nublado		ESE 9	1012.2	-	2
403	MAIQUETIA-LA GUAIRA	26.0	Parc.Nubl.		NE 3	1015.2	-	2
404	MERIDA	25.0	Nublado		Calma	1015.5	15.0	2
405	CIUDAD BOLIVAR	27.0	Cubierto	Bruma	E 5	1012.5	-	2
406	VALENCIA	16.0	Nublado		Calma	638.8*	-	1
407	COJO	27.6	Casi Desp.		ESE 3	1013.8	-	2
408	BARQUISIMETO	22.0	Nublado		E 5	945.2*	-	2
409	SAN FERNANDO DE APURE							
410	SAN ANTONIO DEL TACHIRA	23.5	Cubierto		Calma	1011.9	-	2
411	STA. ELENA (Gran Sabana)	19.9	Nublado		Calma	919.3*	12.0	1
412	MATURIN	25.0	Nublado		Calma	1015.3	-	
413	TUMEREMO	25.1	Nublado	Bruma	SE 2	1015.2	-	2
414	BARCELONA							

OBSERVACIONES A LAS 1830 HLV. (2400 TMG) Fecha...7 DE JULIO..... 1.9.

N°	ESTACION	TEMP. C°	CIELO	ESTADO DEL CIELO Tiempo	VIENTO KmH.	PRESION mb red. a Nm.	LLUVIA mm. 12 hrs.	TEM
400	CARACAS (Obs. Cagigal)							
401	MARACAY	26.0	Nublado		N 3	1011.9	-	3
402	MARACAIBO	30.9	Nublado		N 14	1010.1	-	3
403	MAIQUETIA - LA GUAIRA							
404	MERIDA	25.9	Nublado		NE 3	1012.6	15.0	3
405	CIUDAD BOLIVAR							
406	VALENCIA	15.8	Cubierto	Llovizn.	Calma	636.4*	-	2
407	COJO	28.9	Parc.Nubl.		ESE 28	1010.6	-	3
408	BARQUISIMETO							
409	SAN FERNANDO DE APURE							
410	SAN ANTONIO DEL TACHIRA							
411	STA. ELENA (Gran Sabana)	23.1	Parc.Nubl.		SW 3	916.4*	-	2
412	MATURIN	27.0	Nublado		Calma	1013.1	-	3
413	TUMEREMO	27.6	Casi Desp.		Calma	1012.8	-	3
414	BARCELONA							

OBSERVACIONES A LAS 1330 HLV. (1800 TMG) Fecha...7 DE JULIO..... 1.9.

N°	ESTACION	TEMP. C°	CIELO	ESTADO DEL CIELO Tiempo	VIENTO Km/h.	PRESION mb red. a NM.	Datos de la radi Maracay. 0900 Altura Km	Temp C°
400	CARACAS (Obs. Cagigal)							
401	MARACAY	29.8	Parc.Nubl.		SSE 3	1011.8		
402	MARACAIBO	32.0	Parc.Nubl.		E 9	1010.1		
403	MAIQUETIA - LA GUAIRA	29.6	Nubaldo		NW 18	1013.0	11.7	- 51.
404	MERIDA	30.0	Parc.Nubl.		NE 9	1010.1	11.	- 45.
405	CIUDAD BOLIVAR	29.8	Nublado		NE 9	1012.3	10.	- 36.
406	VALENCIA	21.8	Nublado		WSW 9	636.7*	9	- 29.
407	COJO	36.5	Parc.Nubl.		E 38	1010.2	8	- 21.
408	BARQUISIMETO	27.6	Nublado		E 11	943.0*	7	- 16.
409	SAN FERNANDO DE APURE						6	- 8.
410	SAN ANTONIO DEL TACHIRA						5	- 2.
411	STA. ELENA (Gran Sabana)	26.3	Parc.Nubl.		Calm	916.6*	4	+ 3.
412	MATURIN	29.0	Casi Desp.		Calma	1012.7	3	+ 8.
413	TUMEREMO	29.0	Nubaldo		NE 3	1012.3	2	+ 14.
414	BARCELONA						1	+ 19.

OBSERVACIONES AEROLOGICAS (SONDEOS CON GLOBOS PILOTOS)
VIENTOS EN ALTURA (ESCALA 360° Y NUDOS)

*) Presión al ni Estación

ESTACION	HORA TMG	300 m/s NM.	600 m/s NM.	900 m/s NM	1.200 m/s NM	1.500 m/s NM	1.800 m/s NM.	2.100 m/s NM.	2.400 m/s NM.	2.700 m/s NM.	
MARACAY 8-7-51	12.00	-	190/03	90/05	90/03	100/07	140/10	70/05	100/14	100/16	9

Impreso en el S.M.C.-

ERIE A

ESTADOS UNIDOS DE VENEZUELA

SERVICIO DE METEOROLOGIA Y COMUNICACIONES DE LAS FUERZAS AEREAS

SECCION DE PREDICCION

IO 2 N°..190.. BOLETIN METEOROLOGICO DEL..LUNES 9 DE JULIO..... A LAS....1300.....HL V.

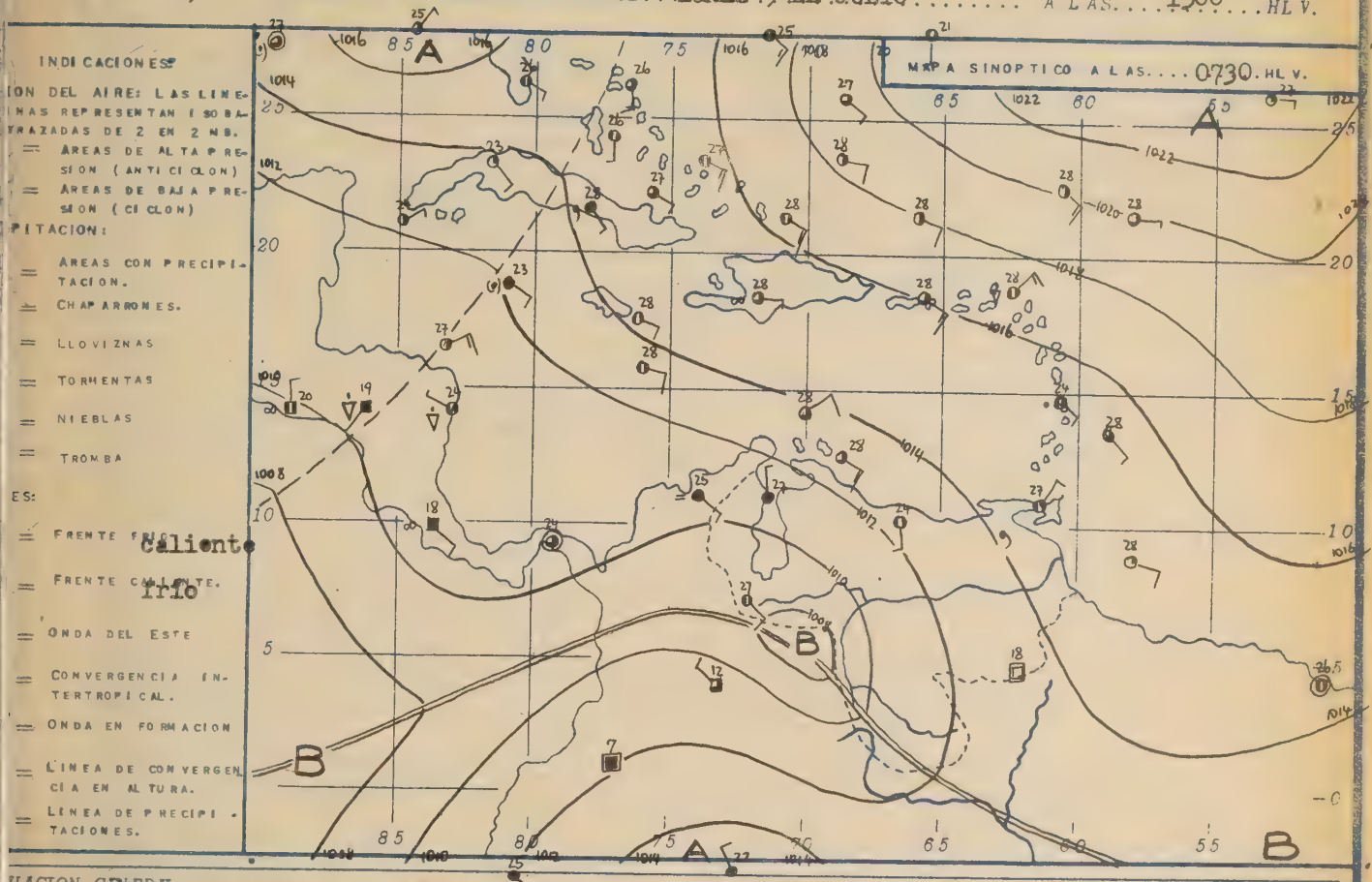

UACION GENERAL: La influencia anticiclónica todavía está reforzandose. La Onda del Este se borrado. La baja presión del Hundimiento intertropical en los Llanos Colombianos está viendose hacia el Sur. Una convergencia en la altura en el mar Caribe Occidental está cionaria causando abundante precipitación en estas regiones.

MPO PROBABLE PARA EL...MARTES 10 DE JULIO.....1.9...51 De 0000 a 2400 horas HL V.

RITORIO DE VENEZUELA:

TADOS ORIENTALES: Nubosidad variable hasta mediodía, nublado por la tarde, parcialmente bado en la noche. Chaparrones aislados al anochecer en la Cadena del Sur. Viento del NE -20 kmh en la Costa, del E 10-15 kmh en el interior, locales rachas ligeras a mediodía en Cuenca del Orinoco. Visibilidad 30 km. Temp. Mín. en las zonas costaneras 22-24 C° en - Guayana 15-17 C°, en el Interior 23-25 C°. Temp. Máx. 30-32 C°, 28-30 C° y 33-34 C° res ctivamente.

TADOS CENTRALES: Parcialmente nublado en la madrugada, nublado al amanecer, nubosidad par- al por la mañana, nublado por la tarde, aclarando en la noche. Probables chaparrones ais- os al anochecer especialmente en la Costa y las Cordilleras. Viento del SE 15-20 kmh, loca s rachas ligeras a mediodía. Visibilidad 25-30 km. Temp. Mín. en la Costa 21-23 C°, en las rdilleras 19-21 C°, en el Interior 20-22 C°. Temp. Máx. 30-32 C°, 31-33 C° y 32-34 C° res ctivamente.

TADOS OCCIDENTALES: Nublado, lloviznas aisladas en la madrugada en el Sur de los Andes, haparrones locales al anochecer en Lara, Yaracuy y en los Andes. Viento del SE 5 kmh en el ar, rachas moderadas a mediodía en los desfiladeros de los Andes, del E 10-15 kmh en el Nor e, en la Costa de Falcón por la tarde 35-45 kmh. Visibilidad 20-30 km. Temp. Mín. en las nas Costaneras 23-25 C°, en los Andes 13-15 C°, en el Interior 20-22 C°. Temp. Máx. 33-35 22-24 C° y 30-32 C° respectivamente.

R CARIBE AL NORTE DE VENEZUELA: Nubosidad variable durante todo el día, chaparrones aisla os al anochecer. Viento del E-ESE 20-30 kmh. Visibilidad 20-30 km.

LES DE CARACAS:

-3/8 SC base 1800m sNM con aisladas capas de AC y CI en la madrugada. 4-6/8 SC base 1700m NM al amanecer. 2-4/8 SC y CU base 1800m sNM con 1-3/8 AC y CI por la mañana. 3-5/8 CU base 900m sNM con 4-6/8 AC y CI por la tarde. 2-4/8 SC base 1900m sNM en la noche. Viento del - E 15-25 kmh. Visibilidad 15-20 km. Temp. Mín. en el Centro de Caracas 17 C°, Temp. Máx. 26 °.

LES DE ARAGUA:

-4/8 SC base 1800m sNM en la madrugada, 3-5/8 SC base 1700m sNM con 2-4/8 AC y CI al amane er, 2-4/8 CU base 1900m sNM con 1-3/8 AC y CI por la mañana. 3-5/8 CU base 1900m sNM con -6/8 AC y CI por la tarde. Probable chaparrón aislado al anochecer. 3-5/8 SC base 1900m sNM n la noche. Viento del E 5-10 kmh por la mañana, del SE-S 15-25 kmh a mediodía, flojo y va iable por la tarde. Visibilidad 25 km. Temp. Mín. en Maracay 20 C°, Temp. Máx. 32 C°.

ificación de la Predicción para Maracay el día.....8 DE JULIO 89%.... El Pronosticador.....A.W. Gal...

PESO EN EL S.M.C.

OBSERVACIONES A LAS 0730 HLV. (1200 TMG) Fecha ...7 DE JULIO ..... 1.9.

Nº	ESTACION	TEMP. C°	CIELO	ESTADO DEL Tiempo	VIENTO KMH.	PRESION mb. red. a NM.	LLUVIA mm. 24 hrs.	TE
400	CARACAS (Obs. Cagigal)	20.0	Nublado		SE 10	899.9*	-	
401	MARACAY	24.4	Nublado		S 4	1012.5	-	
402	MARACAIBO	27.0	Cubierto		N 4	1010.6	-	
403	MAIQUETIA-LA GUAIRA							
404	MATURIN	24.9	Nublado	Llovizna	NE 9	1014.2	4.0	
405	CIUDAD BOLIVAR	28.7	Nublado		Calma	1013.1	-	
406	MERIDA	17.0	Nublado		SE 4	837.2*	33.0	
407	COJO	27.6	Nublado		ESE 15	1013.6	-	
408	BARQUISIMETO	20.8	Cubierto		E 4	941.1*	3.0	
409	SAN FERNANDO DE APURE							
410	SAN ANTONIO DEL TACHIRA	27.0	Nublado		SE 34	1009.9	-	
411	STA. ELENA (Gran Sabana)	18.1	Lespejado		Calma	919.3*	-	
412	GUIRIA	27.2	Nublado		NE 10	1014.4	-	
413	TUMEREMO	24.0	Nublado		NE 1	1014.8	-	
414	BARCELONA							

OBSERVACIONES A LAS 1830 HLV. (2400 TMG) Fecha ...8 DE JULIO ..... 1.9.

Nº	ESTACION	TEMP. C°	CIELO	ESTADO DEL Tiempo	VIENTO KmH.	PRESION mb. red. a NM.	LLUVIA mm. 12 hrs.	TEM
400	CARACAS (Obs. Cagigal)							
401	MARACAY	27.4	Cubierto		SW 3	1010.3	-	
402	MARACAIBO	31.4	Cubierto		N 8	1009.0	-	
403	MAIQUETIA - LA GUAIRA							
404	MATURIN	25.0	Nublado		Calma	1011.5	3.0	
405	CIUDAD BOLIVAR							
406	MERIDA	26.4	Cubierto	Lluvia	WSW 3	936.1*	0.0	
407	COJO	29.5	Parc. Nubl.		ESE 36	1010.6	-	
408	BARQUISIMETO							
409	SAN FERNANDO DE APURE	28.1	Parc. Nubl.		Calma	1007.7	-	
410	SAN ANTONIO DEL TACHIRA							
411	STA. ELENA (Gran Sabana)	22.4	Parc. Nubl.		Calma	916.7*	-	
412	GUIRIA	27.2	Cubierto		NE 8	1013.3	-	
413	TUMEREMO	24.8	Cubierto	Relámpagos	E 10	1013.2	3.0	
414	BARCELONA							

OBSERVACIONES A LAS 1330 HLV. (1800 TMG) Fecha ...8 DE JULIO ..... 1.9.

Nº	ESTACION	TEMP. C°	CIELO	ESTADO DEL Tiempo	VIENTO Km/h.	PRESION mb. red. a NM.	Datos de la radiosonda 0900 Maracay.
400	CARACAS (Obs. Cagigal)						
401	MARACAY	31.4	Parc. Nubl.		E 4	1011.5	MISDA
402	MARACAIBO	32.2	Parc. Nubl.		ESE 9	1010.1	
403	MAIQUETIA - LA GUAIRA						
404	MATURIN						
405	CIUDAD BOLIVAR						
406	MERIDA	23.2	Parc. Nubl.		WSW 4	836.2*	
407	COJO	30.2	Parc. Nubl.		ESE 18	1010.8	
408	BARQUISIMETO	29.6	Parc. Nubl.		ESE 10	942.9*	
409	SAN FERNANDO DE APURE						
410	SAN ANTONIO DEL TACHIRA	32.8	Parc. Nubl.	Rachas	SE 43	1007.4	
411	STA. ELENA (Gran Sabana)						
412	GUIRIA						
413	TUMEREMO						
414	BARCELONA						

OBSERVACIONES AEROLOGICAS (SONDEOS CON GLOBOS PILOTOS) *) Presión al nivel de Estación

VIENTOS EN ALTURA (ESCALA 360° Y NUDOS)

ESTACION	HORA TMG	300 m/s N.M.	600 m/s NM.	900 m/s NM	1.200 m/s NM	1.500 m/s NM	1.800 m/s NM.	2.100 m/s NM.	2.400 m/s NM.	2.700 m/s NM.	3 m/
MARACAY 9-7-51	1200	-	80/02	100/10	110/11	1/0/12	130/12				

ERIE A

ESTADOS UNIDOS DE VENEZUELA

SERVICIO DE METEOROLOGIA Y COMUNICACIONES DE LAS FUERZAS AEREAS

SECCION DE PREDICCION

IO 1 Nº 191 BOLETIN METEOROLOGICO DEL MARTES 10 DE JULIO A LAS 1300 HLV.

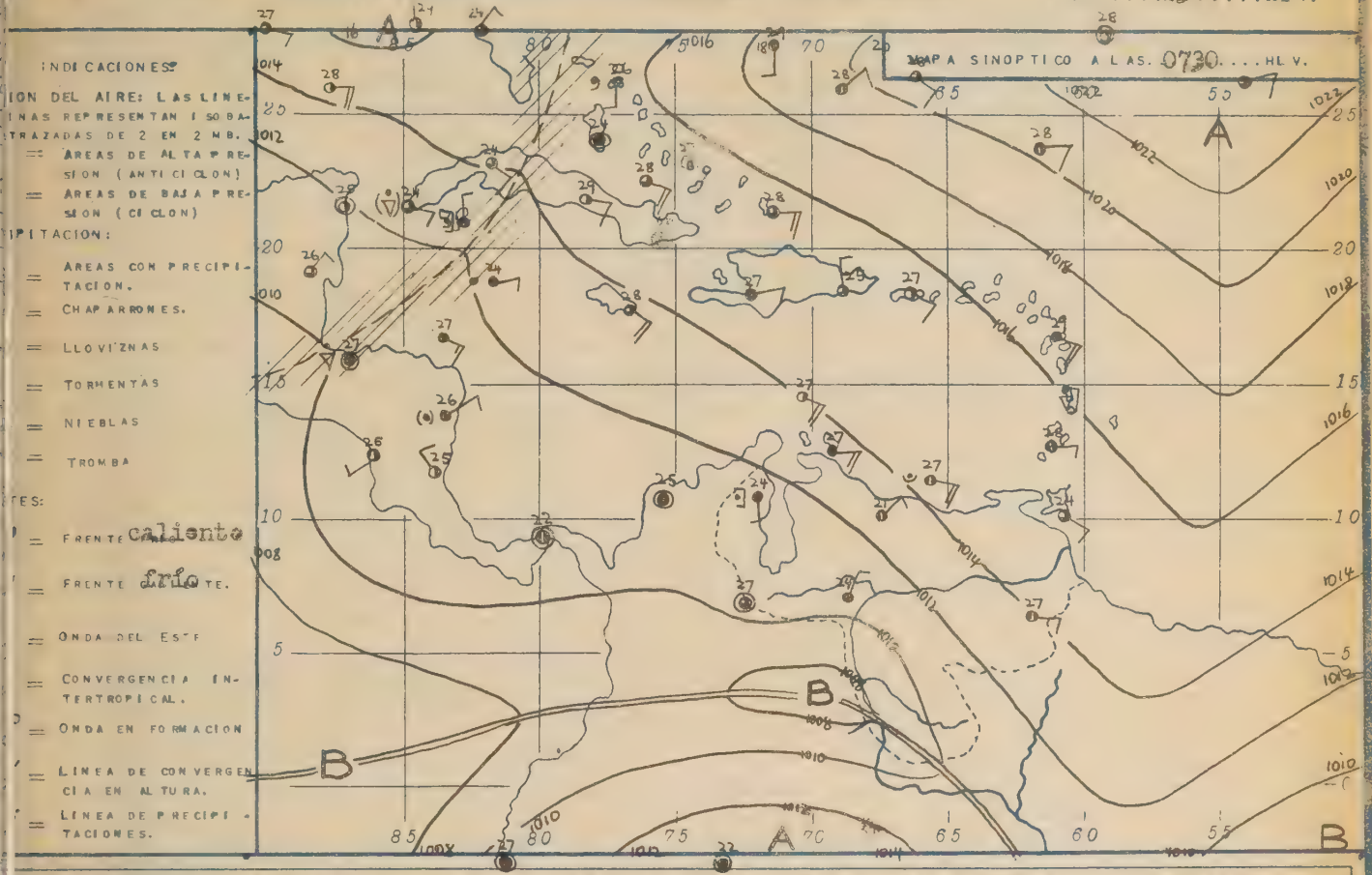

IUACION GENERAL Ningún cambio de la situación general. Con la Corriente SE alcanzan masas de re inestable, las cuales pertenecen al hundimiento intertropical, las regiones norteñas. - Venezuela causando precipitación al atardecer. Sigue la alta presión sobre el Atlanti- estacionaria. La convergencia en la altura en el Mar Caribe Occidental está causando - undante precipitación en estas regiones.

EMPO PROBABLE PARA EL MIERCOLES 11 DE JULIO 1.9.51. De 0000 a 2400 horas HLV.

RRITORIO DE VENEZUELA:

TADOS ORIENTALES: Nublado en la madrugada, parcialmente nublado por la mañana, nublado r la tarde y en la noche. Chaparrones aislados al atardecer en Sucre, Monagas y la Cuen del Orinoco. Viento del E 15-25 kmh. Visibilidad 20-30 km. Temp. Mín. en las zonas cos neras 21-23 C, en la Guayana 16-18 C, en el Interior 24-26 C. Temp. Máx. 30-32 C, - -28 C y 32-34 C respectivamente.

TADOS CENTRALES: Parcialmente nublado en la madrugada, nublado al amanecer, nubosidad rcial por la mañana, nublado por la tarde con chaparrones locales especialmente en las rdilleras. Casualmente de caracter tormentoso. Parcialmente nublado en la noche. Viento l SE 10-15 kmh por la mañana, del S-SW 15-20 kmh por la tarde. Visibilidad 20-30 km. mp. Mín. en la Costa 21-23 C, en las Cordilleras 19-21 C, en el Interior 20-22 C. - mp. Máx. 30-32 C, 31-33 C y 32-34 C respectivamente.

TADOS OCCIDENTALES: Nublado o cubierto durante todo el día. Lloviznas aisladas en la ma u-gada en Zulia y los Andes, chaparrones locales al atardecer. Viento calma en el Sur, l NE-E 10-15 kmh en el Norte, en la Costa de Falcón por la tarde 40-50 kmh. Visibilidad -30 km. Temp. Mín. en las zonas Costaneras 23-25 C en los Andes 12-14 C, en el Inte- or 20-22 C. Temp. Máx. 33-35 C, 23-25 C y 30-32 C respectivamente.

R CARIBE AL NORTE DE VENEZUELA: Nublado, chaparrones aislados al atardecer. Viento del E 20-30 kmh con locales rachas moderadas a mediodía. Visibilidad 20-30 kmh.

LLES DE CARACAS:

-4/8 SC base 1900m sNM en la madru-gada. 4-6/8 SC base 1700 msNM con 3-5/8 AC y CI al a anecer. 3-4/8 CU base 1800 msNM con 1-3/8 CI por la mañana. 3-5/8 CU base 1800 msNM con -5/8 AC y CI por la tarde, casualmente 4-6/8 CB base 1600 msNM con probables chaparrones ormentosos. 3-4/8 SC base 1900 msNM en la noche. Viento del SE 15-25 kmh. Visibilidad 0 km. Temp. Mín. en el Centro de Caracas 17 C, Temp. Máx. 26 C.

LLES DE ARAGUA:

-4/8 SC base 1900 msNM en la madruada. 3-4/8 SC y CU base 1800 msNM con aisladas capas e CI por la mañana. 3-5/8 CU y CB base 1700 msNM con 4-6/8 AC y CI por la tarde con ais ados chaparrones. 3-4/8 SC base 1800 msNM en la noche. Viento del SE 10-15 kmh por la añana, del S-SW 15-20 kmh por la tarde con locales rachas ligeras. Visibilidad 25 km. emp. Mín. en Maracay 20 C, Temp. Máx. 31 C.

rificación de la Predicción para Maracay el día 9 DE JULIO 52% El Pronosticador 4 W. Gol

OBSERVACIONES A LAS 0730 HLV. (1200 TMG) Fecha... 10 DE JULIO ... 19

Nº	ESTACION	TEMP. C°	CIELO	ESTADO DEL Tiempo	VIENTO KMH	PRESION mb. red. a NM.	LLUVIA mm. 24 hrs.	TEMP.
400	CARACAS (Obs. Cagigal)							
401	MARACAY	21.8	Nublado		NE 3	1014.1	11.0	2[illegible]
402	MARACAIBO	24.3	Cubierto		S 4	1011.9	38.0	2[illegible]
403	MAIQUETIA-LA GUAIRA							
404	MATURIN							
405	CIUDAD BOLIVAR							
406	MERIDA	16.1	Nublado		Calma	837.1*	23.0	13
407	CORO	26.4	Nublado		Calma	1012.1	-	24
408	BARQUISIMETO	20.4	Cubierto		E 2	943.7*	4.0	19
409	SAN FERNANDO DE APURE	24.3	Cubierto		NNE 7	1010.4	1.0	20
410	SAN ANTONIO DEL TACHIRA	27.2	Nublado		Calma	1011.2	-	14
411	[illegible]							
412	GUIRIA							
413	TUMEREMO							
414	BARCELONA							

OBSERVACIONES A LAS 1830 HLV. (2400 TMG) Fecha... 9 DE JULIO ... 1.9.5

Nº	ESTACION	TEMP. C°	CIELO	ESTADO DEL Tiempo	VIENTO KMH.	PRESION mb red. a NM.	LLUVIA mm. 12 hrs.	TEMP.
400	CARACAS (Obs. Cagigal)							
401	MARACAY	21.6	Cubierto		NE 7	1012.7	9.0	30
402	MARACAIBO	30.8	Cubierto		N ?	1008.4	-	34
403	MAIQUETIA - LA GUAIRA							
404	MATURIN							
405	CIUDAD BOLIVAR							
406	MERIDA	15.2	Cubierto		Calma	836.4*	23.0	23
407	CORO	27.2	Nublado		ESE 27	1010.0	-	35
408	BARQUISIMETO							
409	SAN FERNANDO DE APURE							
410	SAN ANTONIO DEL TACHIRA							
411	[illegible]	22.4	Casi Desp.		Calma	916.6*	-	27
412	GUIRIA							
413	TUMEREMO	24.8	Cubierto		NE 2	1012.4	0.3	32
414	BARCELONA							

OBSERVACIONES A LAS 1330 HLV. (1800 TMG) Fecha... 9 DE JULIO ... 1.9.5

Nº	ESTACION	TEMP. C°	CIELO	ESTADO DEL Tiempo	VIENTO KMH.	PRESION mb. red. a MN.	Datos de la Radio 0900 Maracay. T
400	CARACAS (Obs. Cagigal)						
401	MARACAY	28.8	Cubierto		SE 7	1010.0	MISDA
402	MARACAIBO	32.8	Nublado		SW 9	1007.3	
403	MAIQUETIA - LA GUAIRA	29.0	Cubierto		NW 18	1012.0	
404	MATURIN	31.0	Parc.Nubl.		Calma	1012.1	
405	CIUDAD BOLIVAR	31.5	Nublado		E 11	1009.9	
406	MERIDA	22.0	Nublado		W 9	835.7*	
407	CORO	34.4	Nublado		ESE 55	1010.2	
408	BARQUISIMETO	26.2	Cubierto		E 14	942.6*	
409	SAN FERNANDO DE APURE	29.0	Cubierto		Calma	1010.9	
410	SAN ANTONIO DEL TACHIRA	28.7	Nublado	Lluvia a la Vist.	SW 46	1007.6	
411	[illegible]	25.9	Parc.Nubl.		SW 5	916.6*	
412	GUIRIA	29.0	Parc.Nubl.		E 3	1013.9	
413	TUMEREMO	30.0	Nublado		E 3	1012.5	
414	BARCELONA						

OBSERVACIONES AEROLOGICAS (SONDEOS CON GLOBOS PILOTOS) *) Presión al nivel Estación
VIENTOS EN ALTURA (ESCALA 360° Y NUDOS)

ESTACION	HORA TMG	300 m/s NM.	600 m/s NM.	900 m/s NM	1.200 m/s NM	1.500 m/s NM	1.800 m/s NM.	2.100 m/s NM.	2.400 m/s NM.	2.700 m/s NM.	3.[illegible] m/s
MARACAY 10-7-51	1200	-	Calma	Calma	330/06	100/08	110/05	140/06	170/06	160/03	190

Impreso en el S.M.C.-

ERIE A

ESTADOS UNIDOS DE VENEZUELA

SERVICIO DE METEOROLOGIA Y COMUNICACIONES DE LAS FUERZAS AEREAS

SECCION DE PREDICCION

ÑO 21 Nº 192 ... BOLETIN METEOROLOGICO DEL MIERCOLES 11 DE JULIO ..... A LAS 1300 HLV.

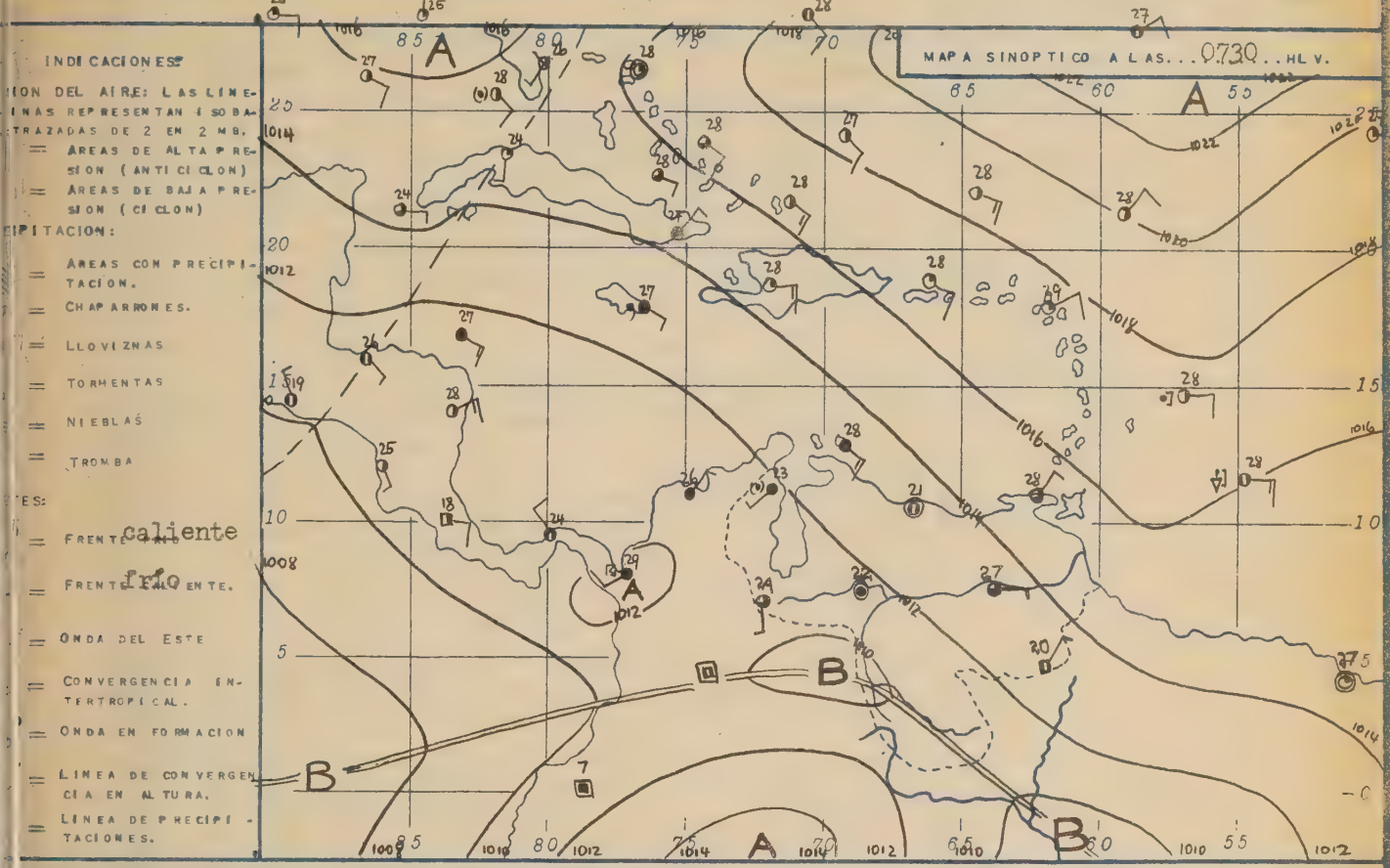

UACION GENERAL Ningún cambio de la situación general. Sigue la corriente del SE sobre gran te del país.

MPO PROBABLE PARA EL JUEVES 12 DE JULIO ..... 1.9.51 De 0000 a 2400 horas HLV.

RRITORIO DE VENEZUELA:

ADOS ORIENTALES: Nublado en la madrugada con lloviznas aisladas especialmente en el Del- Amacuro y la Guayana, nubosidad parcial por la mañana, nublado por la tarde y en la no- e con chaparrones aislados, casualmente de intensidad moderada. Viento del E 10-15 kmh. sibilidad 20-30 km. Temp. Mín. en las zonas Costaneras 22-24 C°, en la Guayana 17-19 C°, el Interior 24-26 C°. Temp. Máx 29-31 C°, 26-28 C° y 31-33 C° respectivamente.

TADOS CENTRALES: Nubosidad parcial en la madrugada, nublado al amanecer, parcialmente nu ado en las primeras horas de la mañana, nublandose después. Nublado por la tarde con cha rrones, de caracter tormentoso en las Cordilleras, parcialmente nublado en la noche. Vien del E-SE 5-10 kmh. Visibilidad 20-30 km. Temp. Mín. en la Costa 21-23 C°, en las Cordi eras 19-21 C°, en el Interior 20-22 C°. Temp. Máx. 29-31 C°, 30-32 C° y 31-33 C° respec- vamente.

TADOS OCCIDENTALES: Nublado o cubierto todo el día, lloviznas matinales en los Andes y Zu a, chaparrones locales al atardecer. Viento calma en el Sur, del E-SE 10-15 kmh en el rte, en la Costa de Falcón a mediodía 30-40 kmh. Visibilidad 15-25 km, en la Costa 30 km. eblas matinales en los valles de los Andes. Temp. Mín. en las zonas Costaneras 22-24 C°, los Andes 13-15 C°, en el Interior 20-22 C°. Temp. Máx. 32-34 C°, 22-24 C° y 29-31 C° spectivamente.

R CARIBE AL NORTE DE VENEZUELA: Nublado, chaparrones locales en la madrugada y al atarde r. Viento del ESE 20-30 kmh con locales rachas a mediodía. Visibilidad 20-30 km.

LES DE CARACAS:

4/8 SC base 1600m sNM en la madrugada. 4-6/8 ST base 1500m sNM con 5-7/8 AC y CI al ama cer. 2-4/8 CU base 1600m sNM con 1-3/8 AC por la mañana. 4-6/8 CU y CB base 1600m sNM = n 3-5/8 AC y CI por la tarde y en las primeras horas de la noche con aislados chaparro- s tormentosos. 3-5/8 SC base 1700m sNM en la noche. Viento del SE 10-15 kmh. Visibili- d 15-20 km. Temp. Mín. en el Centro de Caracas 17 C°, Temp. Máx. 25 C°.

LES DE ARAGUA:

4/8 SC base 1700m sNM en la madrugada y en las primeras horas de la mañana. 3-5/8 CU ba 1800m sNM con 4-6/8 AC y CI después y por la tarde . Locales chaparrones tormentosos las horas de anochecer. 3-4/8 SC base 1700m sNM en la noche. Viento del E 5-10 kmh por mañana, del SE-S 15-20 kmh por la tarde. Visibilidad 25 km. Temp. Mín. en Maracay 20 , Temp. Máx. 31 C°.

ificación de la Predicción para Maracay el día 10 DE JULIO 91% ..... El Pronosticador A.W. Gol.

OBSERVACIONES A LAS 0730 HLV. (1200 TMG) Fecha 11 DE JULIO 19

Nº	ESTACION	TEMP. C°	CIELO	Tiempo ESTADO DEL CIELO	VIENTO KMH.	PRESION mb. red. a NM.	LLUVIA mm. 24 hrs.	TEM
400	CARACAS (Obs. Cagigal)	17.4	Cubierto		S 5	900.2*	2.4	
[illegible]	[illegible]RACAY	22.8	Nublado		Calma	1014.5	2.4	
402	MARACAIBO	23.2	Cubierto	Chaparrón	SW 4	1012.1	14.0	
403	MAIQUETIA-LA GUAIRA							
404	[illegible]TURRIA	23.5	Parc.Nubl.		Calma	1014.9	37.0	
405	CIUDAD BOLIVAR	27.2	Parc.Nubl.		E 5	1013.3	13.0	
406	MERIDA	14.2	Nublado		E 4	838.6*	37.0	
407	COJEDO	26.8	Nublado		ESE 4	1012.2	-	
408	BARQUISIMETO	20.6	Obstruído	Niebla	E 10	944.6*	-	
409	SAN FERNANDO DE APURE	22.3	Parc.Nubl.	Llovizna	Calma	1014.4	57.0	
410	SAN ANTONIO DEL TACHIRA	24.0	Parc.Nubl.		S 9	1009.1	6.0	
411	STA. ELENA (Gran Sabana)	20.4	Nublado		NE 4	919.2*	11.0	
412	GUIRIA	28.0	Nublado		NE 9	1015.5	-	
413	CUMANA	24.0	Parc.Nubl.		E 2	1015.3	11.0	
414	BARCELONA							

OBSERVACIONES A LAS 1830 HLV. (2400 TMG) Fecha 10 DE JULIO 19

Nº	ESTACION	TEMP C°	CIELO	Tiempo ESTADO DEL CIELO	VIENTO KmH.	PRESION mb red. a NM.	LLUVIA mm. 12 hrs.	TEMP
[illegible]	CARACAS (Obs. Cagigal)							
[illegible]	[illegible]RACAY	24.6	Cubierto	Llovizna	N 1	1012.0	2.4	
402	MARACAIBO	29.2	Cubierto		E 4	1009.1	-	
[illegible]	MAIQUETIA - LA GUAIRA							
[illegible]	[illegible]							
[illegible]	[illegible]VAR							
[illegible]	[illegible]RIA	17.4	Cubierto	Chaparrones	Calma	836.6*	10.0	
[illegible]	COJEDO	29.4	Nublado		ESE 4	1010.8	-	
[illegible]	BARQUISIMETO							
[illegible]	SAN FERNANDO DE APURE	27.4	Cubierto		Calma	1008.8	-	
[illegible]	SAN ANTONIO DEL [illegible]	29.4	Nublado		Calma	1007.4	-	
[illegible]	STA. ELENA (Gran Sabana)	21.5	Nublado	Llov[illegible]na	Calma	917.0*	0.0	
[illegible]	GUIRIA	28.4	Parc.Nubl.		NE 9	1013.3	-	
[illegible]	CUMANA	23.6	Cubierto	Relámpagos	NE 1	1012.8	7.0	
[illegible]	BARCELONA							

OBSERVACIONES A LAS 1330 HLV. (1800 TMG) Fecha 10 DE JULIO 19

Nº	ESTACION	TEMP. C°	CIELO	Tiempo ESTADO DEL CIELO	VIENTO KMn.	PRESION mb red. a MN.	Datos de la radi 0900 Maracay.
[illegible]	CARACAS (Obs. Cagigal)						
[illegible]	[illegible]RACAY	25.6	Nublado	Llovizna	NE 4	1012.5	
402	MARACAIBO	30.6	Nublado		ESE 9	1009.6	MISDA
[illegible]	MAIQUETIA - LA GUAIRA	31.0	Parc.Nubl.		N 15	1012.5	
[illegible]	[illegible]UTA						
[illegible]	CIUDAD BOLIVAR	30.4	Nublado		Calma	1010.3	
[illegible]	MERIDA	24.3	Parc.Nubl.		SSW 15	836.2*	
[illegible]	COJEDO	33.6	Nublado		NE 27	1009.7	
[illegible]	BARQUISIMETO	28.0	Nublado		SE 11	942.8*	
[illegible]	SAN FERNANDO DE APURE	28.4	Cubierto		W 4	1009.3	
[illegible]	[illegible]NTO DEL TACHIRA	32.8	Parc.Nubl.	Relámpagos	SE 45	1007.5	
411	STA. ELENA (Gran Sabana)	25.3	Nublado	Lloviana	E 4	?	
412	GUIRIA	30.0	Parc.Nubl.		E 4	1014.1	
[illegible]	CUMANA	26.6	Nublado		S 7	1012.7	
414	BARCELONA						

OBSERVACIONES AEROLOGICAS (SONDEOS CON GLOBOS PILOTOS) *) Presión al niv Estación

VIENTOS EN ALTURA (ESCALA 360° Y NUDOS)

ESTACION	HORA TMG	300 m s N.M.	600 m. s NM.	900 m/s NM	1.200 m/s NM	1.500 m/s NM	1.800 m/s NM.	2.100 m/s NM.	2.400 m/s NM.	2.700 m. s NM.	3 m/
MARACAY 11-7-51	1200	-	60/03	70/02	170/05	120/10	100/06	100/09			

Impreso en el S.M.C.-

ERIE A

ESTADOS UNIDOS DE VENEZUELA

SERVICIO DE METEOROLOGIA Y COMUNICACIONES DE LAS FUERZAS AEREAS

SECCION DE PREDICCION

VO 21 Nº 193 BOLETIN METEOROLOGICO DEL JUEVES 12 DE JULIO A LAS 1300 HLV.

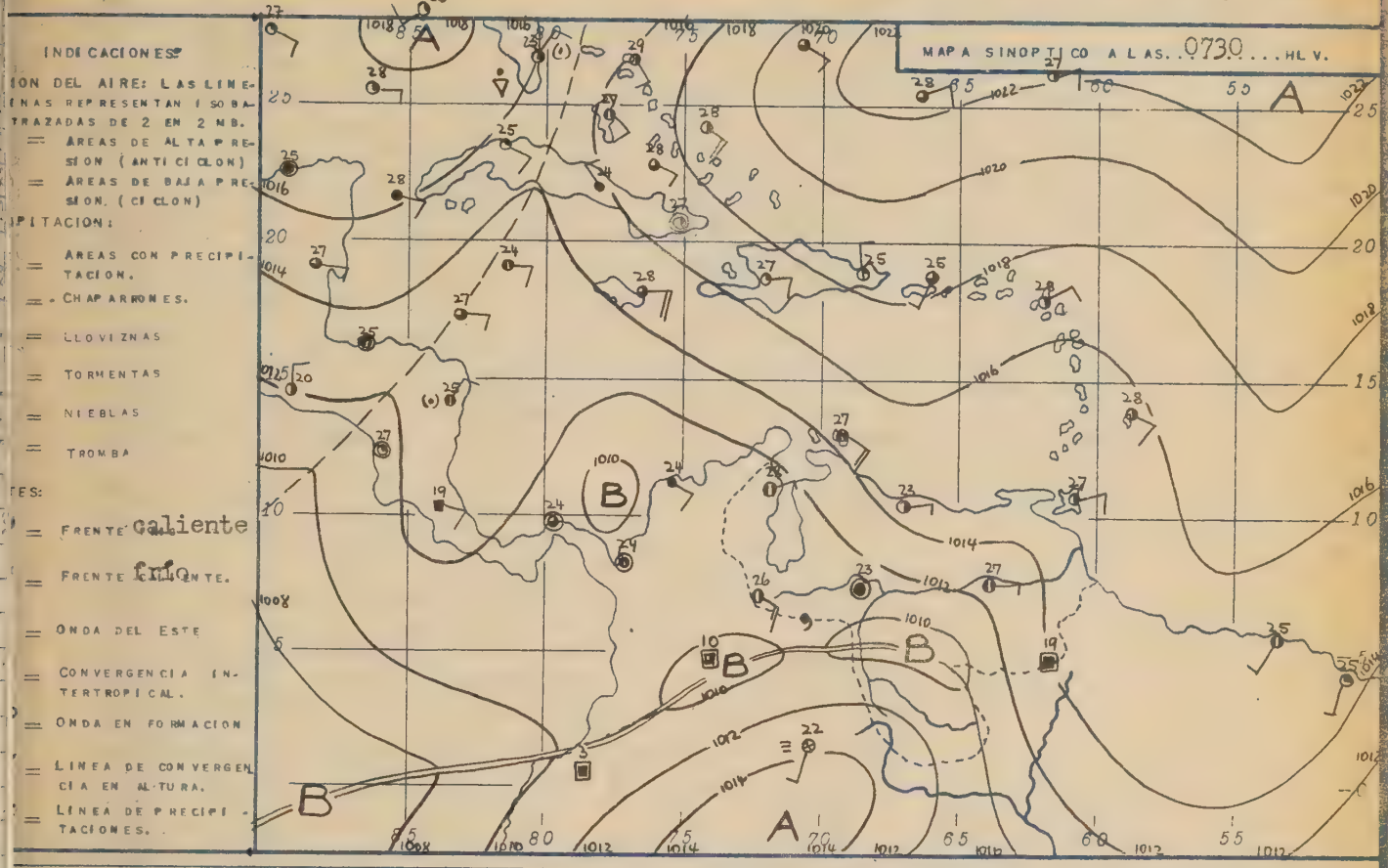

UACION GENERAL: Sigue la alta presión sobre el Atlántico estacionaria. La baja presión del - ndimiento intertropical la cual los últimos días estaba situado en los Llanos Colombia - s se ha movido hacia el NE, situada ahora sobre la Guayana Occidental, influenciará el - po de los próximos días en el Centro, Occidente y Sur del país.

MPO PROBABLE PARA EL VIERNES 13 DE JULIO 1.9.51 De 0000 a 2400 horas HLV.

RITORIO DE VENEZUELA:

STADOS ORIENTALES: Nublado en la madrugada y por la mañana, cubierto por la tarde y en la che. Lloviznas matinales en el Estado Bolívar y la Cadena del Sur. Chaparrones al atarde- r y en la noche especialmente en la Cuenca del Orinoco, la Guayana y en los Estados Mona- s y Sucre. Viento del E 5-10 kmh por la mañana, 15-25 kmh por la tarde. Visibilidad 15- 5 km. Aisladas neblinas matinales en la Cuenca del Orinoco. Temp. Mín. en las zonas costa ras 21-23 C°. en la Guayana 16-18 C° en el Interior 23-25 C°. Temp. Máx. 29-31 C°, 26- 8 C° y 31-33 C° respectivamente.

STADOS CENTRALES: En la Costa y las Cordilleras parcialmente nublado en la madrugada y - or la mañana, nublado por la tarde y en la noche con chaparrones locales a mediodía y al nochecer. En los Llanos cubierto durante todo el día especialmente con nubes altas y me - as, lloviznas matinales y chaparrones en la noche, casualmente de carácter tormentoso. Vien en general del E 10-20 kmh en el Norte, calma en el Sur. Visibilidad 20-25 km. Temp. Mín n la Costa 21-23 C°, en las Cordilleras 19-21 C°, en el Interior 20-22 C°. Temp. Máx. 29- C° 31-33 C° y 30-32 C° respectivamente.

STADOS OCCIDENTALES: Nublado o cubierto todo el día con lloviznas matinales especialmente r los Llanos, en el Sur de los Andes y de Zulia. Chaparrones locales al anochecer y en la che. Viento del E-NE 5-10 kmh en el Sur del E-SE 15-20 kmh en el Norte, en la Costa de ación por la tarde 45-55 kmh. Visibilidad 10-20 km en el Sur, 20-30 km en el Norte, en la osta más de 30 km. Nieblas locales al amanecer en el Sur de los Andes. Temp. Mín. en las onas Costaneras 22-24 C°, en los Andes 12-14 C°, en el Interior 20-22 C°. Temp. Máx. 32- 4 C°, 21-23 C° y 28-30 C° respectivamente.

R CARIBE AL NORTE DE VENEZUELA: En la parte Oriental parcialmente nublado en la madrugada, blado durante el día con chaparrones aislados en la noche. En la parte Central y Occiden al nublado, chaparrones matinales y nocturnos. Viento del E-ESE 20-30 kmh, locales rachas a mediodía. Visibilidad 15-25 km.

LES DE CARACAS:

-5/8 SC base 1700m sNM en la madrugada. 2-4/8 SC y CU base 1800m sNM por la mañana. 4-6/8 U y CB base 1800m sNM con 3-5/8 AC y CI por la tarde y en la noche con locales chaparro- es tormentosos. Viento del E-SE 10-15 kmh por la mañana, 20-30 kmh por la tarde. Visibi- idad 15-20 km. Temp. Mín. en el Centro de Caracas 17 C°, Temp. Máx. 26 C°.

LES DE ARAGUA:

-4/8 SC base 1700m sNm en la madrugada. Formación de 3-5/8 CU base 1800m sNm en la mañana. -6/8 CU y CB base 1800m sNM con 5-7/8 AC y CI por la tarde y en la noche con aislados cha arrones tormentosos. Viento del S 5-10 kmh por la mañana, del S-SE 20-25 kmh por la tarde on locales rachas hasta 50 kmh. Visibilidad 20-25 km. Temp. Mín. en Maracay 19 C°, Temp. áx. 32 C°.

ificación de la Predicción para Maracay el día 11 de julio 947 El Pronosticador A.W. gol

OBSERVACIONES A LAS 0730 HLV. (1200 TMG) Fecha... 12 DE JULIO ... 19...

Nº	ESTACION	TEMP. C°	CIELO	ESTADO DEL Tiempo	VIENTO KMH.	PRESION mb. red. a NM.	LLUVIA mm. 24 hrs.	TEM
400	CARACAS (Obs. Cagigal)	19.2	Nublado		SE 29	901.2*	4.0	
401	MARACAY	23.2	Parc.Nubl.		E 3	1015.2	3.0	
402	MARACAIBO	27.7	Nublado		ENE 3	1011.8	-	
403	MAIQUETIA-LA GUAIRA	26,1	Parc.nubl.		N 3	1014,9	1,0	
404	MATURIN	26.0	Nublado		Calma	1014.6	1.0	
405	CIUDAD BOLIVAR	27.4	Nublado		E 9	1013.5	-	
406	MERIDA	15.6	Nublado		Calma	837.9*	-	
407	CORO	27.3	Casi Desp.		ESE 11	1013.7	-	
408	BARQUISIMETO	21.0	Nublado		E 3	945.6*	-	
409	SAN FERNANDO DE APURE	23,2	Cubierto		Calma	1011.0	11.0	
410	SAN ANTONIO DEL TACHIRA	25.6	Nublado		SE 24	1010.6	-	
411	STA. ELENA (Gran Sabana)	19.2	Cubierto		Calma	920.0*	25.0	
412	GUIRIA	27.0	Parc.Nubl.		Calma	1015.9	1.0	
413	TUMEREMO	25.3	Cubierto		E 2	1015.6	-	
414	BARCELONA							

OBSERVACIONES A LAS 1830 HLV. (2400 TMG) Fecha... 11 DE JULIO ... 19...

Nº	ESTACION	TEMP. C°	CIELO	ESTADO DEL Tiempo	VIENTO KMH.	PRESION mb. red. a NM.	LLUVIA mm. 12 hrs.	TEMP
400	CARACAS (Obs. Cagigal)							
401	MARACAY	22.2	Nublado		SW 3	1013.2	3.0	
402	MARACAIBO	30.0	Nublado		N 9	1009.6	-	
403	MAIQUETIA - LA GUAIRA							
404	MATURIN	23.0	Parc.Nubl.		Calma	1013.4	1.0	
405	CIUDAD BOLIVAR							
406	MERIDA	18.0	Cubierto		Calma	835.9*	-	
407	CORO	29.5	Nublado		E 9	1011.0	-	
408	BARQUISIMETO							
409	SAN FERNANDO DE APURE	24.2	Nublado		Calma	1009.3	11.0	
410	SAN ANTONIO DEL TACHIRA	28.0	Parc.Nubl.		S 3	1008.3	3.0	
411	STA. ELENA (Gran Sabana)	20.2	Cubierto		Calma	917.4*	9.0	
412	GUIRIA	26.7	Nublado		Calma	1014.1	-	
413	TUMEREMO	25.0	Parc.Nubl.	Relámpagos	NE 3	1013.9	-	
414	BARCELONA							

OBSERVACIONES A LAS 1330 HLV. (1800 TMG) Fecha... 11 DE JULIO ... 19...

Nº	ESTACION	TEMP. C°	CIELO	ESTADO DEL Tiempo	VIENTO Km/h.	PRESION mb. red. a NM.	Datos de la radio 0900 Maracay.
400	CARACAS (Obs. Cagigal)	22.8	Nublado		E 14	899.2*	
401	MARACAY	28.0	Nublado		S 16	1012.1	
402	MARACAIBO	30.5	Nublado		Calma	1009.9	MISDA
403	MAIQUETIA - LA GUAIRA	30.5	Cubierto		NNE 11	1013.0	
404	MATURIN	24.7	Cubierto	Lloviznas	NE 5	1013.8	
405	CIUDAD BOLIVAR	30.6	Parc.Nubl.		NE 7	1010.5	
406	MERIDA	26.0	Nublado		WSW 9	836.3*	
407	CORO	33.2	Nublado		NE 55	1010.6	
408	BARQUISIMETO	23.8	Nublado		SE 2	942.9*	
409	SAN FERNANDO DE APURE	24.0	Cubierto		Calma	1010.4	
410	SAN ANTONIO DEL TACHIRA	31.8	Parc.Nubl.		SE 46	1007.5	
411	STA. ELENA (Gran Sabana)	25.8	Nublado		S 5	916.6*	
412	GUIRIA	30.0	Casi Desp.		E 9	1014.5	
413	TUMEREMO	30.0	Nublado		E 7	1012.6	
414	BARCELONA						

OBSERVACIONES AEROLOGICAS (SONDEOS CON GLOBOS PILOTOS) *) Presión al nivel de la Estación

VIENTOS EN ALTURA (ESCALA 360° Y NUDOS)

ESTACION	HORA TMG	300 m/s N.M.	600 m/s NM.	900 m/s NM	1.200 m/s NM	1.500 m/s NM	1.800 m/s NM.	2.100 m/s NM.	2.400 m/s NM.	2.700 m/s NM.	3.0 m/s
MARACAY 12-7-51.	12:00	-	70/03	120/17	100/13	100/17	110/21	110/23	110/25		

Impreso en el S.M.C.-

SERIE A

ESTADOS UNIDOS DE VENEZUELA

SERVICIO DE METEOROLOGIA Y COMUNICACIONES DE LAS FUERZAS AEREAS

SECCION DE PREDICCION

NO 21 Nº..194.. BOLETIN METEOROLOGICO DEL..... VIERNES 13 DE JULIO ..... A LAS..... 1300 HLV.

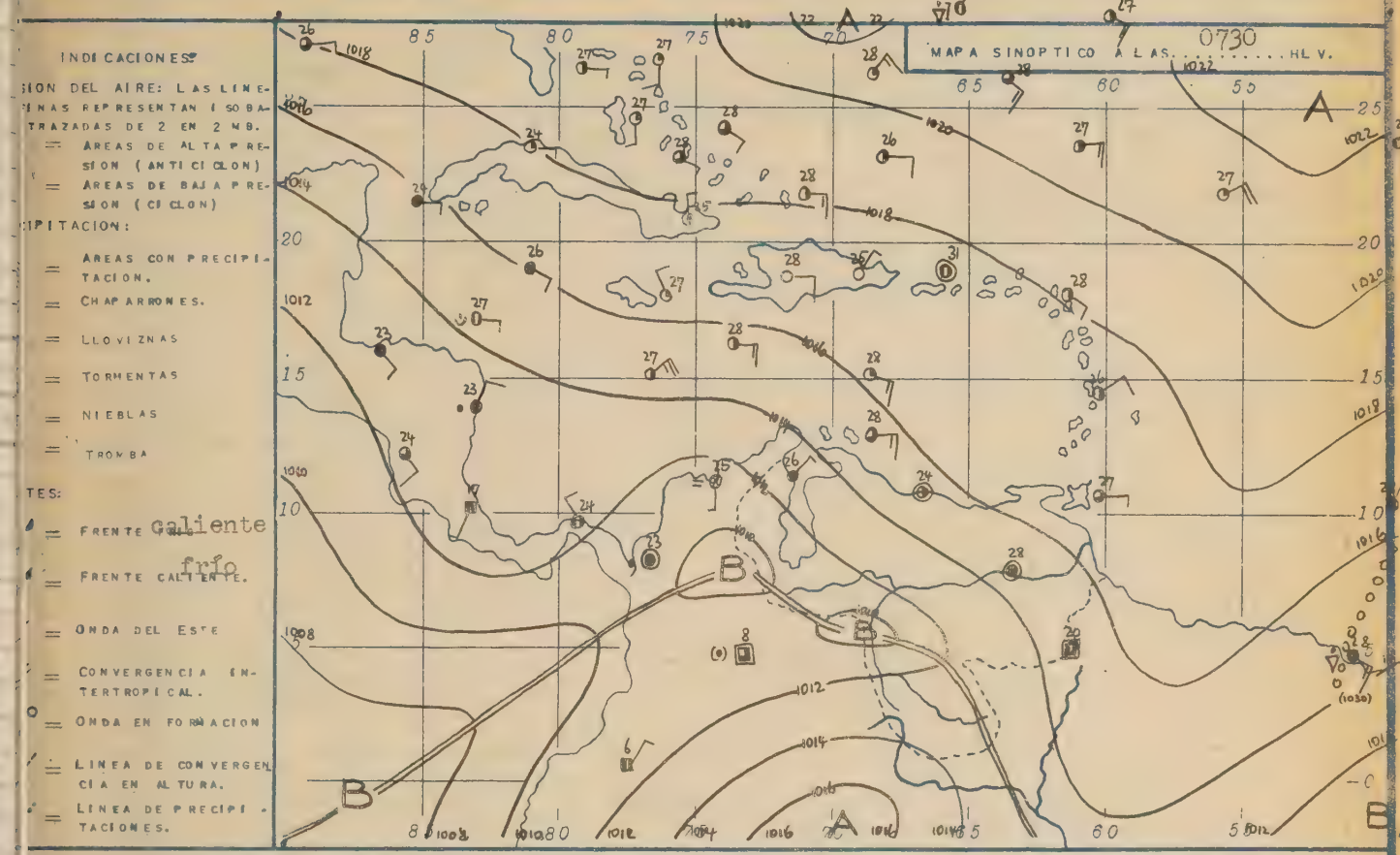

TUACION GENERAL: Sigue la situación "SE" para el próximo día en Venezuela. Una nueva Onda el Este parece alcanzar el Continente Sudamericano al Este de la Guayana Francesa. La baja resión del hundimiento intertropical con su convergencia sobre Colombia se ha movido hacia l Norte afectando tambien la zona de Panamá.

EMPO PROBABLE PARA EL...SABADO 14 DE JULIO.....1.9.....51 De 0000 a 2400 horas HLV.

RRITORIO DE VENEZUELA:

STADOS ORIENTALES: Nublado durante todo el día, áreas cubiertas en el Delta Amacuro y la uenca del Orinoco. Locales lloviznas matinales en la Guayana y Monagas. Chaparrones aisla os al atardecer y en la noche. Viento del NE 10-15 kmh en la Costa, flojo y variable en el nterior. Visibilidad 15-25 km. Aisladas neblinas matinales en la Cuenca del Orinoco. Temp. Mín. en las zonas costaneras 22-24 C°, en la Guayana 16-18 C°, en el Interior 24-26 C°. Temp áx. 29-31 C°, 25-27 C° y 31-33 C° respectivamente.

STADOS CENTRALES: Nubosidad parcial en la madrugada y las primeras horas de la mañana, nu landose después. Nublado por la tarde y en la noche. Chaparrones aislados en las horas de nochecer especialmente en las Cordilleras. Viento en general del SE 10-15 kmh con locales achas a mediodía. Visibilidad 20-30 km. Temp. Mín. en la Costa 21-23 C° en las Cordilleras 9-21 C°, en el Interior 20-22 C°. Temp. Máx. 29-31 C°, 30-32 C° y 31-33°C° respectivamente.

STADOS OCCIDENTALES: Nublado o cubierto, lloviznas matinales en los Llanos, el Sur de los ndes y de Zulia. Chaparrones aislados al anochecer especialmente en los Andes. Viento del -NE 5-10 kmh en el Sur, del E-SE 15-20 kmh en el Norte, en la Costa de Falcón por la tarde 5-45 kmh. Visibilidad 15-25 km, en la Costa 30 km. Locales nieblas matinales en los Andes. emp. Mín. en las zonas costaneras 23-25 C°, en los Andes 12-14 C°, en el Interior 19-21 C°. emp. Máx. 34-36 C°, 22-24 C° y 30-32 C° respectivamente.

AR CARIBE AL NORTE DE VENEZUELA: Nublado en la madrugada, parcialmente nublado por la mañana, ublado por la tarde y en la noche con aislados chaparrones. Viento del E 15-25 kmh con loca es rachas moderadas a mediodía. Visibilidad 20-30 km.

LLES DE CARACAS:

Aisladas capas de AC y CI en la madrugada y al amanecer. Formación de 1-3/8 CU base 1800m sNM por la mañana. 3-5/8 CU base 1800m sNM con 4-6/8 AC y CI por la tarde. Probable chapa- rrón aislado en las horas de anochecer. 4-6/8 SC base 1900m sNM en la noche. Viento del E- SE 15-25 kmh. Visibilidad 15-20 km. Temp. Mín. en el Centro de Caracas 17 C°, Temp. Máx. 26 C°.

LLES DE ARAGUA:

2-3/8 SC base 1800m sNM con 2-4/8 AC y CI en la madrugada. Aisladas capas de CI en las ho- ras de amanecer. Desarrollo de 2-3/8 CU base 1900m sNM con 1-3/8 CI por la mañana. 3-5/8 CU base 1900m sNM con 5-7/8 AC y CI por la tarde y al anochecer con aislados chaparrones. 3-5/8 SC base 1800m sNM en la noche. Viento del E-SE 5-10 kmh por la mañana, del S-SE 15- 25 kmh por la tarde con locales rachas moderadas. Visibilidad 20-30 km. Temp. Mín. en Mara- racay 19 C°, Temp. Máx. 31 C°

A.W.Gol.

rificación de la Predicción para Maracay el día.....12 DE JULIO 93%..... El Pronosticador.....

OBSERVACIONES A LAS 0730 HLV..(1200 TMG) Fecha... 13 DE JULIO ... 19

Nº	ESTACION	TEMP. C°	CIELO	ESTADO DEL TIEMPO	VIENTO KM.	PRESION mb. red. a NM.	LLUVIA mm. 24 hrs.	TEM
400	CARACAS (Obs. Cagigal)	20.4	Nublado		SE 7	901.6*	0.7	16
401	MARACAY	24.0	Parc.Nubl.		Calma	1015.5	2.0	18
402	MARACAIBO	26.7	Cubierto		NE 4	1013.1	-	24
403	MAIQUETIA-LA GUAIRA	26.7	Parc.Nubl.		E 9	1016.1	-	24
404	MATURIN	24.5	Cubierto		Calma	1015.9	18.0	22
405	CIUDAD BOLIVAR	27.6	Cubierto		Calma	1014.3	4.0	26
406	MERIDA	16.2	Cubcerto		NNE 4	838.4*	1.0	14
407	CORO	26.8	Cubierto		ESE 18	1014.8	-	25
408	BARQUISIMETO	20.2	Obstruido	Niebla	ENE 8	946.2*	1.0	16
409	SAN FERNANDO DE APURE							
410	SAN ANTONIO DEL TACHIRA							
411	STA. ELENA (Gran Sabana)	19.5	Nublado		Calma	920.4*	6.0	17
412	GUIRIA	26.2	Nublado		Calma	1016.5	0.1	?
413	TUMEREMO	23.0	Nublado		NE 4	1016.0	8.0	20
414	BARCELONA							

OBSERVACIONES A LAS 1830 HLV. (2400 TMG) Fecha ... 12 DE JULIO ... 19.

Nº	ESTACION	TEMP. C°	CIELO	ESTADO DEL Tiempo	VIENTO KmH.	PRESION mb red. a NM.	LLUVIA mm. 12 hrs.	TEMP
400	CARACAS (Obs. Cagigal)							
401	MARACAY	22.0	Cubierto	Chaparrón	ESE 4	1015.6	2.0	30
402	MARACAIBO	30.6	Nublado	Torm. a la Vist.	N 16	1009.4	-	34
403	MAIQUETIA - LA GUAIRA	27.2	Nublado		NNE 7	1014.0	-	31
404	MATURIN	23.5	Nublado		Calma	1014.6	18.0	28
405	CIUDAD BOLIVAR							
406	MERIDA	18.2	Cubierto	Lluvia	Calma	836.4*	1.0	23
407	CORO	29.0	Casis Desp.		NE 28	1012.6	-	36
408	BARQUISIMETO							
409	SAN FERNANDO DE APURE							
410	SAN ANTONIO DEL TACHIRA	27.0	Nublado	Ráfagas	SE 45	1009.0	-	32
411	STA. ELENA (Gran Sabana)	20.8	Parc.Nubl.		SW 4	917.4*	5.0	24
412	GUIRIA	27.8	Cubcerto.		Calma	1014.7	-	?
413	TUMEREMO	23.0	Cubierto	Relámpagos	NE 4	1014.2	8.0	29
414	BARCELONA							

OBSERVACIONES A LAS 1330 HLV. (1800 TMG) Fecha ... 12 DE JULIO ... 19.

Nº	ESTACION	TEMP. C°	CIELO	ESTADO DEL Tiempo	VIENTO Kmn.	PRESION mb. red. a NM.	Datos de la red 0900 Maracay.
400	CARACAS (Obs. Cagigal)						
401	MARACAY	27.7	Nublado		ESE 15	1013.1	
402	MARACAIBO	32.2	Parc.Nubl.		ESE 9	1010°2	MISDA
403	MAIQUETIA - LA GUAIRA						
404	MATURIN	23.6	Nublado		Calma	1014.2	
405	CIUDAD BOLIVAR	30.5	Nublado	Chaparrón	NE 5	1012.3	
406	MERIDA	21.8	Nublado	Chaparrón	NW 15	836.5*	
407	CORO	25.8	Parc.Nubl.		ESE 36	1012.0	
408	BARQUISIMETO	28.2	Cubierto		SE 11	944.2*	
409	SAN FERNANDO DE APURE	27.2	Cubierto		E 1	1010.4	
410	SAN ANTONIO DEL TACHIRA						
411	STA. ELENA (Gran Sabana)	23.7	Parc.Nubl.		S 5	917.6*	
412	GUIRIA	30.6	Parc.Nubl.		E 4	1014.7	
413	TUMEREMO	27.8	Nublado		SE 5	1013.2	
414	BARCELONA						

OBSERVACIONES AEROLOGICAS (SONDEOS CON GLOBOS PILOTOS) *) Presión a nivel Estación

VIENTOS EN ALTURA (ESCALA 360° Y NUDOS)

ESTACION	HORA TMG	300 m/s NM.	600 m/s NM.	900 m/s NM	1.200 m/s NM	1.500 m/s NM	1.800 m/s NM.	2.100 m/s NM.	2.400 m/s NM.	2.700 m/s NM.	3 m/s
MARACAY 13-7-51	1200	-	100/02	120/04	100/14	100/18	110/22	100/20	100/20		

Impreso en el S.M.C.-

SERIE A

ESTADOS UNIDOS DE VENEZUELA

SERVICIO DE METEOROLOGIA Y COMUNICACIONES DE LAS FUERZAS AEREAS

SECCION DE PREDICCION

AÑO 2 Nº 195 BOLETIN METEOROLOGICO DEL SABADO 14 DE JULIO A LAS 1300 HLV.

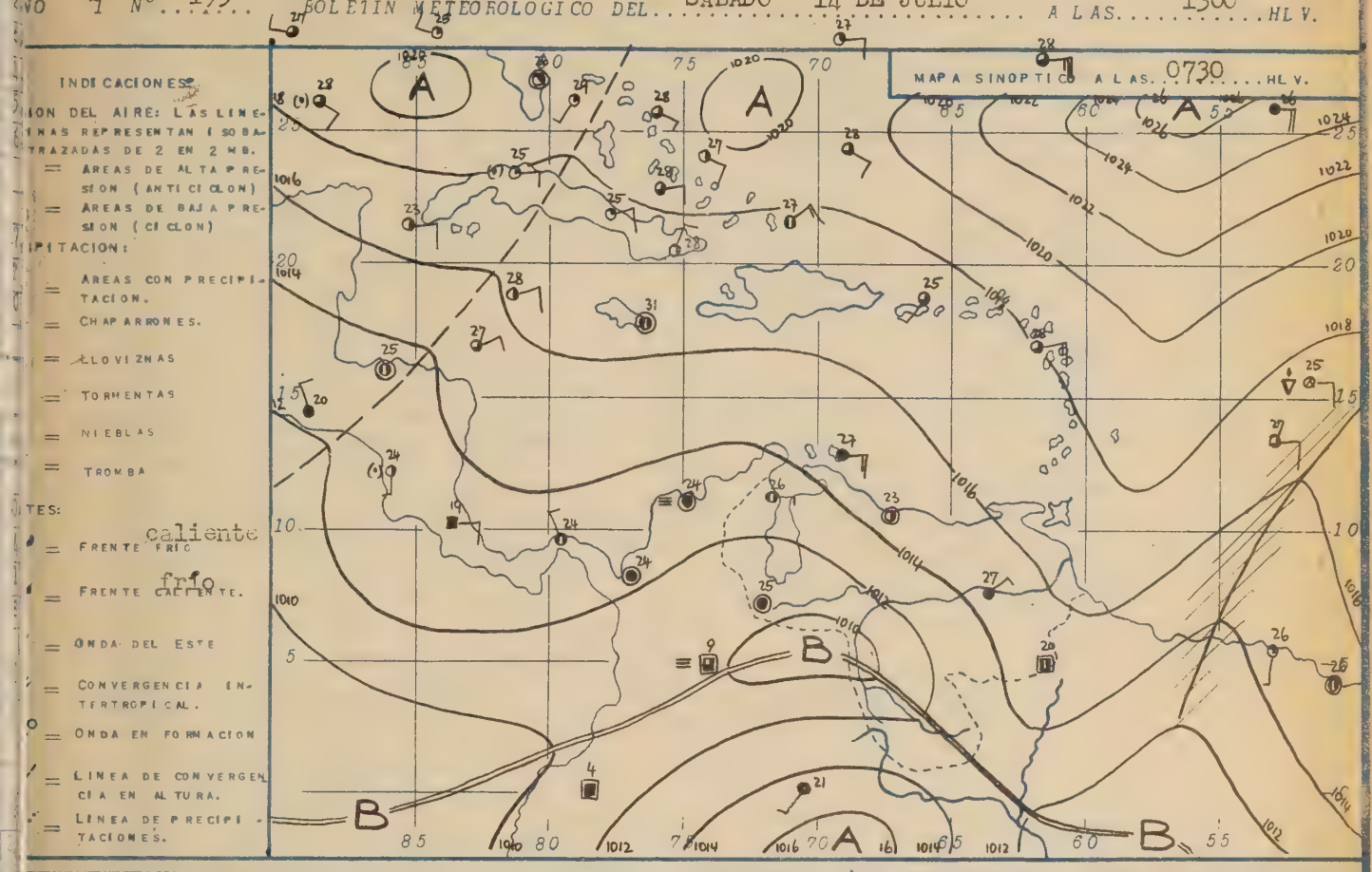

SITUACION GENERAL: Causado por al área de descenso de presion sobre las Guayanas adjunto con la Onda del Este sobre la Guayana Holandesa, la situación "SE" está deformandose lentamente, de que dentro de 2 días gobierna la situación "E" sobre Venzuela en la cual avanzan las ondas del Este hacia el W. La primera Onda del Este alcanzará en la mañana del 15 de Julio los Estados Orientales causando abundante precipitación.

TIEMPO PROBABLE PARA EL DOMINGO 15 DE JULIO 1.9.51. De 0000 a 2400 horas HLV.

TERRITORIO DE VENEZUELA:

ESTADOS ORIENTALES: Cubierto durante todo el día con lloviznas en la madrugada y por la mañana, chaparrones al atardecer y en la noche, casualmente acompañado de tormentas. Viento del NE 10-15 kmh por la mañana, del E-SE 15-25 kmh por la tarde, locales rachas moderadas en las tormentas. Visibilidad 10-15 km. Temp. Min. en las zonas costaneras 22-24 C°, en la Guayana 18-20 C°, en el Interior 24-26 C°. Temp. Máx. 27-29 C°, 25-27 C° y 30-32 C°, respectivamente.

ESTADOS CENTRALES: Parcialmente nublado en la madrugada y por la mañana, nublado por la tarde, aislados chaparrones al anochecer, de caracter tormentoso en las Cordilleras, cubierto en la noche. Nublado o cubierto con nubes altas y medias en los Llanos. Viento del NE 5-10 kmh por la mañana, del SE 15-25 kmh por la tarde, locales rachas moderadas al anochecer. Visibilidad 30 km. Temp. Min. en la Costa 20-22 C°, en las Cordilleras 19-21 C°, en el Interior 21-23 C°. Temp. Máx. 30-32 C°, 31-33 C° y 32-34 C° respectivamente.

ESTADOS OCCIDENTALES: Nublado o cubierto durante todo el día, parciales lloviznas matinales en los Andes, chaparrones locales al atardecer o en la noche. Viento calma en el Sur, del 15-25 kmh en el Norte, en la Costa de Falcón a mediodía 30-40 kmh. Visibilidad 20-30 km, aisladas nieblas matinales en los Valles de los Andes. Temp. Min. en las zonas costaneras 23-25 C°, en los Andes 12-14 C°, en el Interior 20-22 C°. Temp. Máx. 34-36 C°, 22-24 C° y 30-32 C°, respectivamente.

MAR CARIBE AL NORTE DE VENEZUELA: Cubierto en la parte Oriental con lloviznas y chaparrones, viento del NE 15-25 kmh con locales rachas moderadas, visibilidad 10-20 km. Parcialmente nublado hasta mediodía en la parte Central y Occidental, chaparrones aislados al anochecer, viento del E 25-35 kmh, visibilidad 30 kmh.

VALLES DE CARACAS:

3-5/8 SC base 1800m sNM en la madrugada. Casi despejado al amanecer. 2-3/8 SC y CU base 900m sNM por la mañana. 3-5/8 CU base 1900m sNM con 4-6/8 AC y CI por la tarde. Aislados chaparrones tormentosos al anochecer, 6-8/8 SC base 1700m sNM en la noche. Viento del NE-E 10-15 kmh. Visibilidad 20 km. Temp. Min. en el Centro de Caracas 17 C°, Temp. Máx, 26 C°.

VALLES DE ARAGUA:

3-4/8 SC base 1700m sNM con aisladas capas de CI en la madrugada. Despejado en las horas de amanecer. 2-4/8 SC y CU base 1800m sNM por la mañana. 4-6/8 CU y CB base 1700m sNM con 5-7/8 AC y CI por la tarde. Aislados chaparrones de caracter tormentoso en las horas de anochecer, 6-8/8 SC base 1600m sNM en la noche. Viento del NE-E 5-10 kmh por la mañana, del E 20-30 kmh por la tarde, locales rachas moderadas al anochecer. Visibilidad 30 km. Temp. Min. en Maracay 20 C°, Temp. Máx. 32 C°.

Verificación de la Predicción para Maracay el día 13 DE JULIO 95% El Pronosticador A.W.Gol

IMPRESO EN EL S.M.C.

OBSERVACIONES A LAS 0730 HLV. (1200 TMG) Fecha 14 DE JULIO 19

N°	ESTACION	TEMP. C°	CIELO	ESTADO DEL TIEMPO	VIENTO KM.	PRESION mB. red. a NM.	LLUVIA mm. 24 hrs.	TE
400	CARACAS (Obs. Cagigal)	19.0	parc.nubl.		SE 10	901.1*	0.6	1
401	MARACAY	23.0	Parc.Nubl.		Calma	1015.6	1.7	1
402	BARACALDO	26.3	Nublado		ENE 14	1013.3	-	2
403	MAIQUETIA-LA GUAIRA							
404	MATURIN	25.2	Nublado		Calma	1016.0	3.0	2
405	CIUDAD BOLIVAR	27.0	Cubierto		NE 3	1014.7	4.0	2
406	MERIDA	16.0	Cubierto		Calma	838.1*	3.0	1
407	CORO	25.9	Nublado		E 10	1013.7	-	2
408	BARQUISIMETO	20.2	Cubierto		E 2	946.1*	3.0	1
409	SAN FERNANDO DE APURE							
410	SAN ANTONIO DEL TACHIRA	25.4	Cubierto		Calma	1011.6	-	2
411	STA. ELENA (Gran Sabana)	19.7	Nublado		Calma	919.8*	5.0	1
412	VALERA	27.5	Nublado		Calma	1016.7	-	
413	TUMEREMO	24.0	Nublado		E 5	1016.1	2.0	2
414	BARCELONA							

OBSERVACIONES A LAS 1830 HLV. (2400 TMG) Fecha 13 DE JULIO 19

N°	ESTACION	TEMP. C°	CIELO	ESTADO DEL Tiempo	VIENTO KmH.	PRESION mB red. a NM.	LLUVIA mm. 12 hrs.	TEM
400	CARACAS (Obs. Cagigal)							2
401	MARACAY	22.2	Cubierto	Llovizna	ENE 3	1013.9	1.1	3
402	BARACALDO	29.6	Cubierto	Bruma	NNW 9	1011.1	-	3
403	MAIQUETIA - LA GUAIRA							
404	MATURIN							
405	CIUDAD BOLIVAR							
406	MERIDA	16.2	Obstruido	Niebla	Calma	837.5*	1.0	2
407	CORO	29.0	Cubierto		ESE 14	1012.4	-	3
408	BARQUISIMETO							
409	SAN FERNANDO DE APURE							
410	SAN ANTONIO DEL TACHIRA	27.8	Nublado		S 3	1010.1	-	3
411	STA. ELENA (Gran Sabana)	21.2	Nublado		SW 3	918.2*	2.0	2
412	VALERA	26.8	Cubierto		E 9	1014.6		
413	TUMEREMO	24.8	Cubierto		E 2	1014.2	1.0	3
414	BARCELONA							

OBSERVACIONES A LAS 1330 HLV. (1800 TMG) Fecha 13 DE JULIO 19

N°	ESTACION	TEMP. C°	CIELO	ESTADO DEL Tiempo	VIENTO Kmh.	PRESION mb red. a NM	Datos de la radi 0900 Maracay.
400	CARACAS (Obs. Cagigal)	24.0	Nublado		SE 14	899.9*	
401	MARACAY	30.0	Nublado		SW 3	1012.7	
402	BARACALDO	32.4	Nublado		SSW 3	1011.5	MISDA
403	MAIQUETIA - LA GUAIRA	30.8	Nublado		E 27	1014.0	
404	MATURIN	27.3	Nublado		BE 3	1014.9	
405	CIUDAD BOLIVAR	29.0.	Nublado	Llovizna	E 22	1012.1	
406	MERIDA	20.4	Cubierto	Virgas	WSW 14	837.1*	
407	CORO	34.0	Nublado		E 18	1013.9	
408	BARQUISIMETO	28.4	Cubierto		E 11	944.1*	
409	SAN FERNANDO DE APURE						
410	SAN ANTONIO DEL TACHIRA						
411	STA. ELENA (Gran Sabana)	22.8	Nublado	Lluvia	S 3	917.7*	
412	VALERA	29.0	Cubierto		E 9	1015.0	
413	TUMEREMO	29.0	NUblado	Lluvia a la Vist	NE 3	1013.4	
414	BARCELONA						

OBSERVACIONES AEROLOGICAS (SONDEOS CON GLOBOS PILOTOS) *) Presión al niv Estación
VIENTOS EN ALTURA (ESCALA 360° Y NUDOS)

ESTACION	HORA TMG	300 m/s NM.	600 m/s NM.	900 m/s NM	1.200 m/s NM	1.500 m/s NM	1.800 m/s NM.	2.100 m/s NM.	2.400 m/s NM.	2.700 m/s NM.	3 m/s
MARACAY 14-7-51	12:00	-	60/2	120/11	110/04	110/17	110/23				

Impreso en el S.M.C.-

ERIE A

ESTADOS UNIDOS DE VENEZUELA

SERVICIO DE METEOROLOGIA Y COMUNICACIONES DE LAS FUERZAS AEREAS

SECCION DE PREDICCION

VO 2 Nº.196... BOLETIN METEOROLOGICO DEL DOMINGO 15 DE JULIO ..... A LAS... 1300 ....HLV.

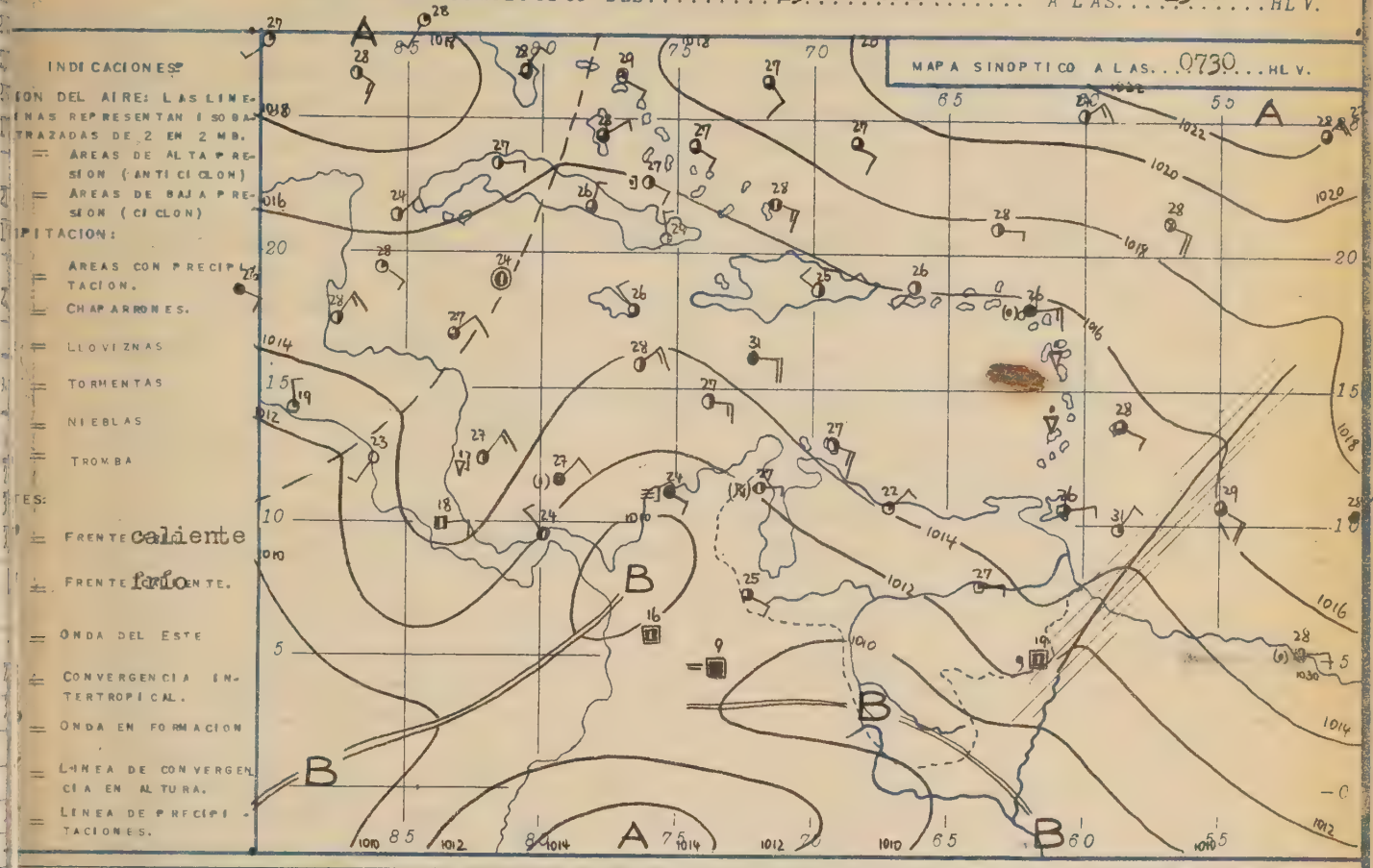

UACION GENERAL La Onda del Este situada al E de la Frontera Oriental de Venezuela, está moviéndose con 15 kmh hacia el W, afectando en el día de hoy los Estados Orientales y alcanzará mañana los Estados Centrales causando abundante nubosidad y precipitación. La convergencia ntertropical sobre Colombia causará mal tiempo en estas zonas.

MPO PROBABLE PARA EL LUNES 16 DE JULIO ..... I.9...51. De 0000 a 2400 horas HLV.

RITORIO DE VENEZUELA:

ADOS ORIENTALES: Nublado o cubierto durante todo el día con lloviznas y chaparrones con cho de 700-1000 pieds sobre el suelo. Viento del E-SE 10-15 kmh. Visibilidad 10-15 km. Locas neblinas matinales y al amanecer en la Cuenca del Orinoco. Temp.min. en las zonas Costaras 22-24 C°, en la Guayana 17-19 C°, en el Interior 24-26 C°. Temp.máx. 27-29 C°, 23-25 C° y C°, respectivamente.

ADOS CENTRALES: Nublado o cubierto durante todo el día, lloviznas parciales en la madrugada pecialmente en la Costa y las Cordilleras, chaparrones al atardecer y en la noche. Viento NE 10-15 kmh por la mañana, del E-SE 15-20 kmh por la tarde. Visibilidad 20-30 km por la ñana, 10-15 km por la tarde. Locales nieblas al atardecer y en la noche en los Valles de las rdilleras. Temp.min. en la Costa 21-23 C°, en las Cordilleras 19-21 C°, en el Interior 20-C°. Temp.máx. 28-30 C°, 29-31 C° y 30-32 C° respectivamente.

ADOS OCCIDENTALES: Nublado durante el día, cubierto en la noche. Aisladas lloviznas matinas en el Sur de los Andes, locales chaparrones al atardecer y en la noche, casualmente de cacter tormentoso. Viento calma en el Sur, del E-SE 15-20 kmh en el Norte, en la Costa de Falcn por la tarde del E 25-35 kmh. Visibilidad 20-30 km. Temp.min. en las Zonas Costaneras 23-C°, en los Andes 12-14 C°, en el Interior 20-22 C°. Temp.máx. 33-35 C°, 22-24 C° y 29-31 C° spectivamente.

CARIBE AL NORTE DE VENEZUELA: En la parte Oriental y Central nublado o cubierto con lloznas y chaparrones. Viento del E 20-30 kmh, visibilidad 10-20 km. En la parte Occidental parcialmente nublado hasta mediodía, nublado por la tarde, cubierto en la noche con locales chaarrones. Viento del ESE 25-35 kmh con locales rachas moderadas a mediodía, visibilidad 30 km.

LES DE CARACAS:

8/8 SC base 1700 msNM con 4-6/8 AC en la madrugada con parciales lloviznas. 4-6/8 SC y CU se 1600 msNM con 5-7/8 AS y AC por la mañana. 5-7/8 CU y CB base 1500 msNM con 8/8 AS por tarde y en la noche con chaparrones, casualmente de carácter tormentoso. Viento del E 10 h por la mañana, del NW 15-25 kmh por la tarde. Visibilidad 20 km duante el día, disminuyen a 5-10 km al anochecer, con nieblas locales. Temp.min. en el Centro de Caracas 18 C°, Temp. x. 25 C°.

LES DE ARAGUA:

-/8 SC base 1600 msNM con 4-6/8 AC en la madrugada con probables lloviznas aisladas cerca las montañas. 4-6/8 SC y CU base 1500 msNM con 5-7/8 AC y CI en la mañana. 6-8/8 CU y CB se 1400 msNM con 8/8 AS por la tarde y en la noche con locales chaparrones tormentosos. ento calma por la mañana, del SE 15-20 kmh por la tarde. Visibilidad 25 km por la mañana, km por la tarde. Temp.min. en Maracay 20 C°, Temp.máx. 30 C°.

ificación de la Predicción para Maracay el día 14 DE JULIO 99%..... El Pronosticador... A.W. Gil

PRESO EN EL S.M.C.

OBSERVACIONES A LAS 0730 HLV. (1200 TMG) Fecha 15 DE JULIO 19

Nº	ESTACION	TEMP. C°	CIELO	ESTADO DEL TIEMPO	VIENTO KMH.	PRESION mB. red. a NM.	LLUVIA mm. 24 hrs.	TM
401	CARACAS (Obs. Cagigal)	20,2	Parc.nubl.		E 3	900,8*	2,5	1
401	MARACAY	22,6	Parc.nubl.		NE 3	1014,8	5,0	1
402	MARACAIBO	27,4	Nublado	Tormenta a vis.	E 3	1012,8	-	2
403	MAIQUETIA-LA GUAIRA							
404	MATURIN	26,5	Parc.nubl.		Calma	1014,9	-	2
405	CIUDAD BOLIVAR	27,0	Parc.nubl.		E 3	1013,7	1,0	2
406	MERIDA	16,5	Nublado		E 3	837,6*	1,0	1
407	CORO	27,3	Casi desp.		ESE 8	1013,3	-	2
408	BARQUISIMETO	20,6	Cubierto		Calma	944,8*	0,2	1
409	SAN FERNANDO DE APURE							
410	SAN ANTONIO DEL TACHIRA	25,4	Nublado		SE 8	1011,1	-	2
411	STA. ELENA (Gran Sabana)	18,8	Nublado	Lluvia	Calma	919,4*	14,0	1
412	GUIRIA							
413	TUMEREMO	24,0	Cubierto		SE 5	1015,6	7,0	2
414	BARCELONA							

OBSERVACIONES A LAS 1830 HLV. (2400 TMG) Fecha 14 DE JULIO 19

Nº	ESTACION	TEMP. C°	CIELO	ESTADO DEL TIEMPO	VIENTO KmH.	PRESION mB red. a NM.	LLUVIA mm. 12 hrs.	TEM
401	CARACAS (Obs. Cagigal)							
401	MARACAY	22,6	Cubierto	Llovizna pas.	SE 3	1012,3	5,0	3
402	MARACAIBO	30,0	Cubierto	Bruma	NNW 3	1009,7	-	3
403	MAIQUETIA - LA GUAIRA							
404	MATURIN	27,5	Nublado		Calma	1013,2	-	3
405	CIUDAD BOLIVAR							
406	MERIDA	17,9	Cubierto		Calma	836,4*	-	2
407	CORO	29,0	Nublado		ESE 18	1012,0	-	3
408	BARQUISIMETO							
409	SAN FERNANDO DE APURE							
410	SAN ANTONIO DEL TACHIRA	27,4	Nublado		SE 8	1010,2	-	3
411	STA. ELENA (Gran Sabana)	20,5	Nublado		SW 3	917,6*	6,0	2
412	GUIRIA							
413	TUMEREMO	24,7	Nublado	Relámpagos	Calma	1013,3	7,0	2
414	BARCELONA							

OBSERVACIONES A LAS 1330 HLV. (1800 TMG) Fecha 14 DE JULIO 19

Nº	ESTACION	TEMP. C°	CIELO	ESTADO DEL TIEMPO	VIENTO Km/h.	PRESION mB. red. a NM.	Datos de la radi 0900 Maracay.
401	CARACAS (Obs. Cagigal)						
401	MARACAY	29,0	Cubierto	Precip.a vista	SE 18	1013,1	Radiosonda
402	MARACAIBO	31,4	Cubierto		Calma	1011,4	ralizada des
403	MAIQUETIA - LA GUAIRA						el 9 de jul
404	MATURIN	31,0	Nublado		S 7	1013,7	por falta d
405	CIUDAD BOLIVAR	29,0	Cubierto	Chap. a vista	E 12	1012,2	hidrógeno.
406	MERIDA	19,7	Cubierto		WSW 10	837,7*	
407	CORO	35,8	Nublado		ESE 3	1012,2	
408	BARQUISIMETO	27,0	Cubierto		SE 10	944,6*	
409	SAN FERNANDO DE APURE						
410	SAN ANTONIO DEL TACHIRA	27,8	Nublado	Ráfagas	SE 45	1010,0	
411	STA. ELENA (Gran Sabana)						
412	GUIRIA						
413	TUMEREMO	27,6	Nublado	Precip.a vista	NE 10	1013,6	
414	BARCELONA						

OBSERVACIONES AEROLOGICAS (SONDEOS CON GLOBOS PILOTOS) *)Presión al nivel estación.

VIENTOS EN ALTURA (ESCALA 360° Y NUDOS)

ESTACION	HORA TMG	300 m s.N.M.	600 m/s NM.	900 m/s NM	1.200 m/s NM	1.500 m/s NM	1.800 m/s NM.	2.100 m/s NM.	2.400 m/s NM.	2.700 m/s NM.	3 m/
MARACAY 15-7-51	1200	-	40/07	100/10	120/11	100/12	120/12	130/13	110/11		

Impreso en el S.M.C.-

ERIE A

ESTADOS UNIDOS DE VENEZUELA

SERVICIO DE METEOROLOGIA Y COMUNICACIONES DE LAS FUERZAS AEREAS

SECCION DE PREDICCION

NO 4 N°..197.. BOLETIN METEOROLOGICO DEL..LUNES 16 DE JULIO..... A LAS....1300...HL V.

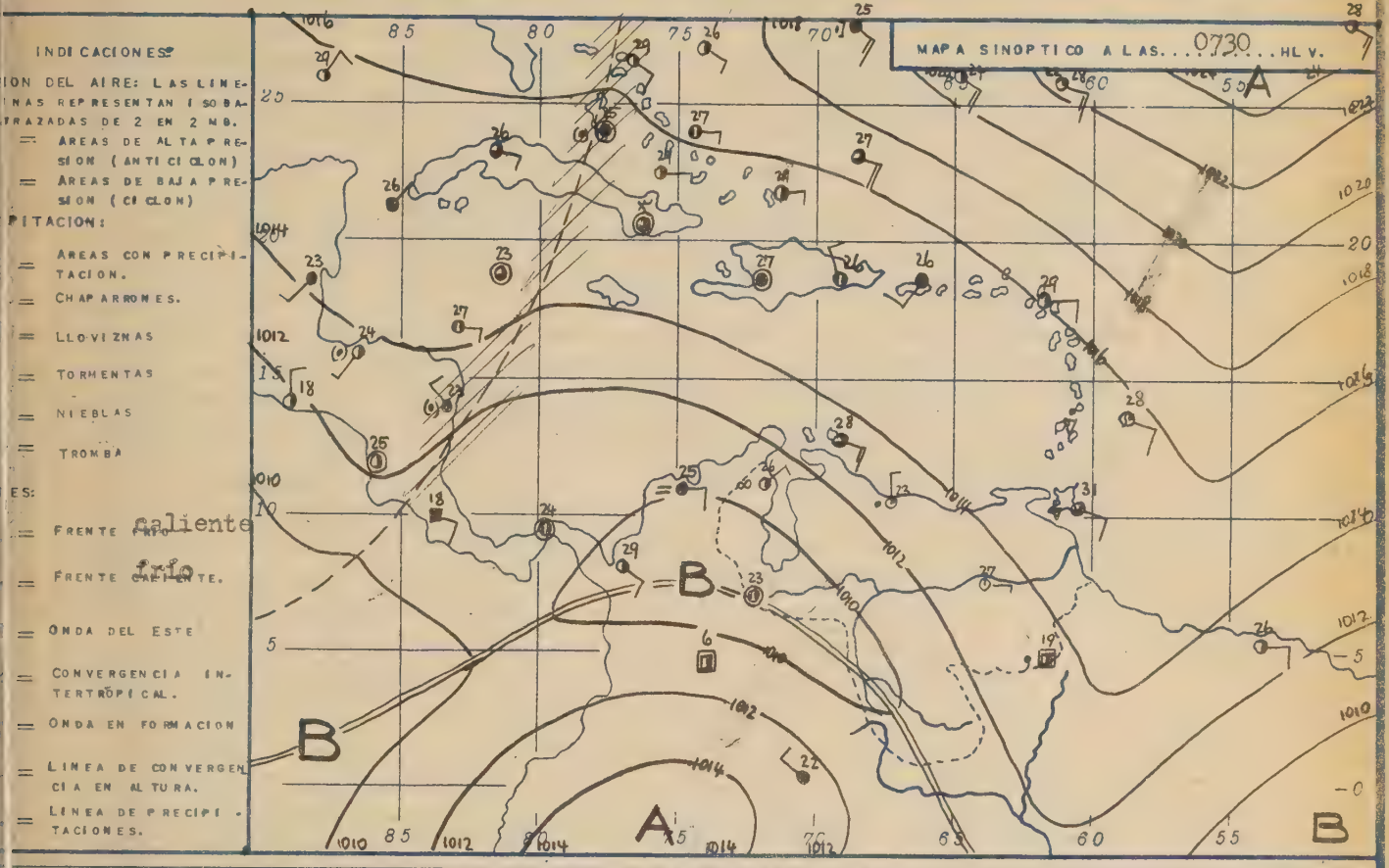

UACION GENERAL: Causado por el rápido ascenso de la presión sobre el Atlantico y la Oscilación de la alta presión hacia el Sur, la Onda del Este se ha borrado en los Estados Orientales del país y la situación "SE" se ha reforzado lo que significa otra vez relativamente buen tiempo en gran parte del país.

MPO PROBABLE PARA EL MARTES...17 DE JULIO.....1.9...51 De 0000 a 2400 horas HL V.

RITORIO DE VENEZUELA:

TADOS ORIENTALES: Parcialmente nublado en la madrugada y al amanecer, publándose en el transcurso de la mañana, nublado por la tarde, parcialmente nublado por la noche. Aisladas oviznas matinales en la Guayana y el Delta Amacuro. Locales tormentas nocturnas en las cadas montañosas. Viento en general del E 10-15 kmh, a mediodía en la Cuenca del Orinoco -30 kmh. Visibilidad 30 km. Temp. Min. en las zonas costaneras 22-24 C°, en la Guayana -18 C°, en el Interior 24-26 C°. Temp. Max. 30-32 C°, 27-29 C° y 32-34°C respectivamente.

TADOS CENTRALES: Poca nubosidad en la madrugada. Nubosidad parcial durante el día. Nublando en la noche. Viento del SE 15-25 kmh, rachas locales a mediodía y al anochecer. Visibilidad 30 km. Temp. Min. en la Costa 21-23 C°, en las Montañas 18-20 C°, en el Interior 20-22 C°. Temp. Max. 30-32 C°, 31-33 C° y 32-34 C° respectivamente.

TADOS OCCIDENTALES: Nublado durante todo el día. Tormentas aisladas en la noche en los es y Zulia. Nubosidad parcial durante todo el día en Falcón. Viento calma en el Sur, rachas moderadas a mediodía en los desfiladeros de los Andes del E-NE 15-20 kmh en el Norte, la Costa de Falcón por la tarde 40-50 kmh. Visibilidad 20-30 km, en la Costa más de 30 . Temp. Min. en las zonas costaneras 23-25 C°, en los Andes 13-15 C°, en el Interior 20 C°. Temp. Max. 34-36 C°, 23-25 C° y 30-32 C° respectivamente.

R CARIBE AL NORTE DE VENEZUELA: Nublado durante todo el día. Aisladas chaparrones matinales nocturnos. Viento del ESE 30-40 kmh. Visibilidad 30-50 km.

.ES DE CARACAS:

-5/8 AC y CI en la madrugada. Casi despejado al amanecer. Formación de 2-4/8 CU base 1900 sNM con aisladas capas de AC y CI durante el día. Casualmente en las horas de anochecer 5/8 CB base 1700 msNM con probables tormentas aisladas. Aclarando en la noche. Viento del 20-30 kmh. Visibilidad 20 km. Temp. Min. en el Centro de Caracas 16 C°, Temp. Max. 26 .

.ES DE ARAGUA:

oca nubosidad en la madrugada y las primeras horas de la mañana. Desarrollo de 2-3/8 CU base 2000msNM con aisladas capas de AC y CI durante el día. 3-5/8 CB base 1800 msNM en las oras de anochecer o en las primeras horas de la noche con tormenta aislada. 2-3/8 CB base 2000msNM en la noche. Viento del E-SE 10-15 kmh por la mañana, del SE-S 20-30 kmh por la tarde con locales rachas moderadas. Visibilidad 30 km. Temp. Min. en Maracay 18 C°, emp. Máx. 32 C°.

ficación de la Predicción para Maracay el día..15 DE JULIO 83%..... El Pronosticador.....A.W.Gil

IMPRESO EN EL S.M.C.

OBSERVACIONES A LAS 0730 HLV. (1200 TMG) Fecha ..... 15 DE JULIO ..... 19..

Nº	ESTACION	TEMP. Cº	CIELO	ESTADO DEL CIELO (Tiempo)	VIENTO KM.	PRESION mb. red. a NM.	LLUVIA mm. 24 hrs.	TEMP
400	CARACAS (Obs. Cagigal)	20.8	Nublado		SE 18	899.8*	-	17
401	MARACAY	23.4	Parc. Nubl.		N 2	1013.0	-	18
402	MARACAIBO	26.4	Psrc. Nubl.	Bruma	NE 3	1010.2	-	24
403	MAIQUETIA-LA GUAIRA							
404	MATURIN	26.8	Parc. Nubl.		Calma	1014.2	-	22
405	CIUDAD BOLIVAR	27.4	Casi desp.		E 8	1012.6	-	27
406	MERIDA	17.3	Nublado		E 8	836.4*	9.0	15
407	CORO	27.5	Despejado		E 8	1011.7	-	23
408	BARQUISIMETO	21.0	Nublado		ENE 3	944.4*	-	18
409	SAN FERNANDO DE APURE							
410	SAN ANTONIO DEL TACHIRA	23.2	Nublado		Calma	1011.0	0.2	20
411	STA. ELENA (Gran Sabana)	18.9	Nublado	Llovizna	Calma	918.4*	20.0	17
412	GUIRIA							
413	TUMEREMO	24.2	Nublado		E 3	1014.3	-	19
414	BARCELONA							

OBSERVACIONES A LAS 1830 HLV. (2400 TMG) Fecha ..... 15 DE JULIO ..... 19..

Nº	ESTACION	TEMP. Cº	CIELO	ESTADO DEL CIELO (Tiempo)	VIENTO KmH.	PRESION mb. red. a NM.	LLUVIA mm. 12 hrs.	TEMP
400	CARACAS (Obs. Cagigal)							
401	MARACAY	25.8	Nublado		SW 2	1011.0	-	31
402	MARACAIBO	30.9	Nublado		N 5	1008.6	-	34
403	MAIQUETIA - LA GUAIRA							
404	MATURIN	26.7	Casi desp.		Calma	1012.5	-	31
405	CIUDAD BOLIVAR							
406	MERIDA	18.0	Obstruido	Niebla	WSW 5	835.5*	-	19
407	CORO	28.4	Parc. Nubl.		E 14	1010.9	-	37
408	BARQUISIMETO							
409	SAN FERNANDO DE APURE							
410	SAN ANTONIO DEL TACHIRA							
411	STA. ELENA (Gran Sabana)	20.6	Nublado	Tormenta a Vista	Calma	916.2*	11.0	25
412	GUIRIA	27.6	Parc. Nubl.		Calma	1013.1	-	
413	TUMEREMO	25.0	Parc. Nubl.		NE 2	1011.9	-	29
414	BARCELONA							

OBSERVACIONES A LAS 1330 HLV. (1800 TMG) Fecha ..... 15 DE JULIO ..... 19..

Nº	ESTACION	TEMP. Cº	CIELO	ESTADO DEL CIELO (Tiempo)	VIENTO Km.	PRESION mb. red. a Nv.	Datos de la radiosonda 0900 Maracay.
400	CARACAS (Obs. Cagigal)						
401	MARACAY	29.6	Parc. Nubl.		S 3	1012.0	Radiosonda paralizada por falta de hidróge
402	MARACAIBO	32.5	Parc. Nubl.		S 3	1009.8	
403	MAIQUETIA - LA GUAIRA						
404	MATURIN	30.2	Parc. Nubl.		E 5	1011.3	
405	CIUDAD BOLIVAR						
406	MERIDA	22.0	Psrc. Nubl.		WSW 32	836.3*	
407	CORO	36.8	Casi desp.		ESE 10	1010.6	
408	BARQUISIMETO	28.0	Parc. Nubl.		ESE 10	943.2*	
409	SAN FERNANDO DE APURE						
410	SAN ANTONIO DEL TACHIRA	29.4	Nublado	Ráfagas	SE 45	1008.5	
411	STA. ELENA (Gran Sabana)	22.9	Parc. Nubl.	Lluvia	NW 3	916.4*	
412	GUIRIA						
413	TUMEREMO	29.0	Nublado		SE 3	1013.5	
414	BARCELONA						

*) Presión al nivel de Estación

OBSERVACIONES AEROLOGICAS (SONDEOS CON GLOBOS PILOTOS)
VIENTOS EN ALTURA (ESCALA 360° Y NUDOS)

ESTACION	HORA TMG	300 m s N.A.	600 m. s NM.	900 m/s NM	1.200 m/s NM	1.500 m/s NM	1.800 m/s NM.	2.100 m/s NM.	2.400 m/s NM.	2.700 m. s N.M.	3 m/
MARACAY 16-7-51	1200	—	NIL								

Impreso en el S.M.C.-

ERIE A

ESTADOS UNIDOS DE VENEZUELA

SERVICIO DE METEOROLOGIA Y COMUNICACIONES DE LAS FUERZAS AEREAS

SECCION DE PREDICCION

ÑO 2 N°..198.. BOLETIN METEOROLOGICO DEL...MARTES 17 DE JULIO..... A LAS...1300....HLV.

INDICACIONES:

ION DEL AIRE: LAS LINE-
INAS REPRESENTAN ISOBA-
TRAZADAS DE 2 EN 2 MB.
= AREAS DE ALTA PRESION (ANTICICLON)
= AREAS DE BAJA PRESION (CICLON)

IPITACION:
= AREAS CON PRECIPITACION.
= CHAPARRONES.
= LLOVIZNAS
= TORMENTAS
= NIEBLAS
= TROMBA

ES:
= FRENTE FRIO caliente
= FRENTE CALIENTE. frío
= ONDA DEL ESTE
= CONVERGENCIA INTERTROPICAL.
= ONDA EN FORMACION
= LINEA DE CONVERGENCIA EN ALTURA.
= LINEA DE PRECIPITACIONES.

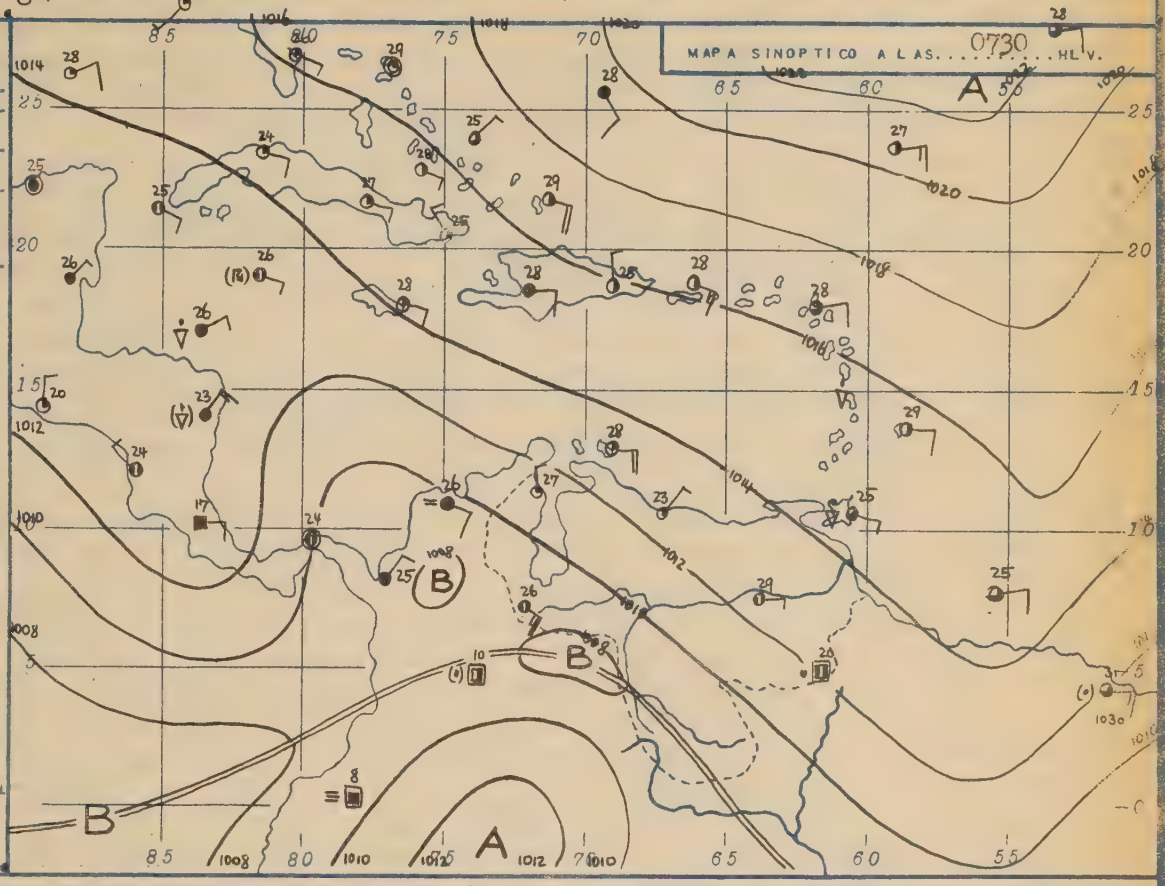

UACION GENERAL: Sigue estacionaria la dorsal anticiclónica sobre las Guayanas adjunto con a situación "SE" sobre gran parte de Venezuela.

MPO PROBABLE PARA EL...MIERCOLES 18 DE JULIO.....1.9..51. De 0000 a 2400 horas HLV.

RITORIO DE VENEZUELA:

STADOS ORIENTALES: Al Norte del Orinoco nubosidad parcial hasta mediodía, nublado por la arde, chaparrones muy aislados en la Cadena del Sur, parcialmente nublado en la noche. Al-ur del Orinoco nublado todo el día, aisladas lloviznas matinales en la Guayana, chaparro-es locales al anochecer y en la noche. Viento del E 10-15 kmh. en la Cuenca del Orinoco, or la tarde del E 25-35 kmh. Visibilidad 30 km en el Norte, 20-25 km en el Sur. Temp. Mín. en las zonas costaneras 23-25 C°, en la Guayana 17-19 C°, en el Interior 24-26 C°. emp. Máx. 29-31 C°, 26-28 C° y 32-34 C° respectivamente.

STADOS CENTRALES: Nubosidad parcial en la madrugada y durante el día, nublado en las ho-as de anochecer, tormentas muy aisladas, aclarando en la noche. Viento del SE 15-25 kmh, ocales rachas moderadas al atardecer. Visibilidad 30 km. Temp. Mín. en la Costa 20-22 - , en las Cordilleras 18-20 C°, en el Interior 21-23 C°. Temp. Máx. 30-32 C°, 31-33 C° y 2-34 C° respectivamente.

STADOS OCCIDENTALES: Parcialmente nublado durante todo el día. Areas nubladas en el extremo ur de Zulia, de los Andes. Aisladas tormemtas nocturnas en los Andes. Viento calma en el ur, rachas moderadas a mediodía en los desfiladeros de los Andes, del NE-E 15-25 kmh en l Norte en la Costa de Falcón a mediodía 30-40 kmh. Visibilidad 20-30 km, en la Costa - ás de 30 km. Neblinas locales al amanecer en los Valles de los Andes. Temp. Mín. en las onas costaneras 23-25 C°, en los Andes 13-15 C°, en el Interior 20-22 C°. Temp. Máx. 34-5 C°, 22-24 C°, y 30-32 C° respectivamente.

AR CARIBE AL NORTE DE VENEZUELA: Parcialmente nublado, chaparrones aislados y nocturnos la parte Oriental, viento del E 25-35 kmh, locales rachas moderadas a mediodía, visibi-idad 30 km.

ES DE CARACAS:

espejado en la noche. Desarrollo de 2-4/8 CU base 1900m sNM con aisladas capas de CI duran e el día. 3-5/8 CU y CB con 4-6/8 CI al anochecer. Aclarando en la noche. Viento del SE 0-30 kmh. Visibilidad 25 km. Aisladas neblinas matinales. Temp. Mín. en el Centro de Ca-acas, 17 C°, Temp. Máx. 26 C°.

ES DE ARAGUA:

espejado en la madrugada. 1-3/8 CU base 2000m sNM por la mañana. 2-4/8 CU base 2000m sNM or la tarde con 1-3/8 AC y CI. 3-5/8 CU y CB base 1800m sNM con 4-6/8 AC y CI en las ho-as de anochecer con probables tormenta aislada. Viento del E-SE 15-20 kmh por la mañana, el S-SE 20-30 kmh por la tarde con locales rachas moderadas. Visibilidad 30 km. Temp. - ín, en Maracay 19 C°, Temp. Máx. 32 C°.

ificación de la Predicción para Maracay el día...16 DE JULIO 68%..... El Pronosticador...A.W. Gol.....

RESO EN EL S.M.C.

OBSERVACIONES A LAS 0730 HLV. (1200 TMG) Fecha.....16 DE JULIO..... 19.

Nº	ESTACION	TEMP. C°	CIELO	ESTADO DEL Tiempo	VIENTO KM.	PRESION mb. red. a NM.	LLUVIA mm. 24 hrs.	TEM
400	CARACAS (Observatorio)	21.0	Nublado		E 3	900.6*	-	
401	MARACAY	23.4	Casi desp.		NE 2	1013.1	-	
402	MARACAIBO	26.6	Casi desp.		N 3	1011.5	0.0	
403	MAIQUETIA-LA GUAIRA							
404	MATURIN	24.5	Nublado		Calma	1014.9	8.0	
405	CIUDAD BOLIVAR	27.4	Nublado		E 3	1012.6	16.0	
406	MERIDA	16.6	Nublado		Calma	837.8*	0.2	
407	CORO	26.7	Casi desp.		ESE 18	1013.8	-	
408	BARQUISIMETO	21.2	Obstruido	Niebla	ENE 3	944.9*	-	
409	SAN FERNANDO DE APURE							
410	SAN ANTONIO DEL TACHIRA	26.0	Nublado		SE 42	1011.0	-	
411	STA. ELENA (Gran Sabana)	19.5	Nublado	Lluvia	Calma	918.4*	8.0	
412	GUIRIA	28.4	Parc.Nubl.		N 3	1014.6	-	
413	TUMERINO							
414	BARCELONA							

OBSERVACIONES A LAS 1830 HLV. (2400 TMG) Fecha.....16 DE JULIO..... 19.

Nº	ESTACION	TEMP. C°	CIELO	ESTADO DEL Tiempo	VIENTO KmH.	PRESION mb red. a NM.	LLUVIA mm. 12 hrs.	TEMP
400	CARACAS (Obs. Cagigal)							
401	MARACAY	28.0	Nublado		S 3	1010.3	-	
402	MARACAIBO	31.2	Nublado		N 3	1009.0	-	
403	MAIQUETIA - LA GUAIRA							
404	MATURIN	24.5	Nublado		NE 3	1012.7	9.0	
405	CIUDAD BOLIVAR							
406	MERIDA	18.3	Cubierto		WSW 3	836.3*	0.3	
407	CORO	28.8	Casi desp.		ESE 9	1010.4	-	
408	BARQUISIMETO							
409	SAN FERNANDO DE APURE							
410	SAN ANTONIO DEL TACHIRA							
411	STA. ELENA (Gran Sabana)	?	Nublado	Lluvia	Calma	944.5*	4.0	
412	GUIRIA	27.0	Nublado		N 11	1013.0	-	
413	TUMERINO	22.0	Nublado	Lluvia a Vista	NE 2	1012.8	8.0	
414	BARCELONA							

OBSERVACIONES A LAS 1330 HLV. (1800 TMG) Fecha.....16 DE JULIO..... 19.

	ESTACION	TEMP. C°	CIELO	ESTADO DEL Tiempo	VIENTO Kmh.	PRESION mb red. a NM.	Datos de la radi (Maracay. 0900
400	CARACAS (Obs. Cagigal)	25.4	Parc.Nubl.		SE 25	898.9*	
401	MARACAY	30.6	Parc.Nubl.		S 3	1011.3	Radiosonda
402	MARACAIBO	30.8	Nublado		ESE 9	1010.0	lizada po
403	MAIQUETIA - LA GUAIRA						ta de hidr
404	MATURIN						no
405	CIUDAD BOLIVAR						
406	MERIDA	22.2	Nublado		NW 14	836.0*	
407	CORO	35.2	Parc.Nubl.		E 3	1010.8	
408	BARQUISIMETO	28.2	Parc.Nubl.		ESE 11	943.0*	
409	SAN FERNANDO DE APURE						
410	SAN ANTONIO DEL TACHIRA	32.6	Nublado	Ráfagas	SE 25	1007.9	
411	STA. ELENA (Gran Sabana)						
412	GUIRIA						
413	TUMERINO						
414	BARCELONA						

OBSERVACIONES AEROLOGICAS (SONDEOS CON GLOBOS PILOTOS) *) Presión al ni Estación

VIENTOS EN ALTURA (ESCALA 360° Y NUDOS)

ESTACION	HORA TMG	300 m/s NM.	600 m/s NM.	900 m/s NM	1.200 m/s NM	1.500 m/s NM	1.800 m/s NM.	2.100 m/s NM.	2.400 m/s NM.	2.700 m/s NM.	3. m/s
MARACAY 17-7-51	1200	-	80/01	90/02	100/14	100/08					

Impreso en el S.M.C.-

SERIE A

ESTADOS UNIDOS DE VENEZUELA

SERVICIO DE METEOROLOGIA Y COMUNICACIONES DE LAS FUERZAS AEREAS

SECCION DE PREDICCION

...io 21 N°..199.. BOLETIN METEOROLOGICO DEL...MIERCOLES 18 DE JULIO.. A LAS.....1300...HL V.

INDICACIONES

ION DEL AIRE: LAS LINEAS REPRESENTAN ISOBARAS TRAZADAS DE 2 EN 2 MB.

= AREAS DE ALTA PRESION (ANTICICLON)

= AREAS DE BAJA PRESION (CICLON)

IPITACION:

= AREAS CON PRECIPITACION.

= CHAPARRONES.

= LLOVIZNAS

= TORMENTAS

= NIEBLAS

= TROMBA

ES:

= FRENTE FRIO caliente frio

= FRENTE CALIENTE.

= ONDA DEL ESTE

= CONVERGENCIA INTERTROPICAL.

= ONDA EN FORMACION

= LINEA DE CONVERGENCIA EN ALTURA.

= LINEA DE PRECIPITACIONES.

MAPA SINOPTICO A LAS...0730...HL V.

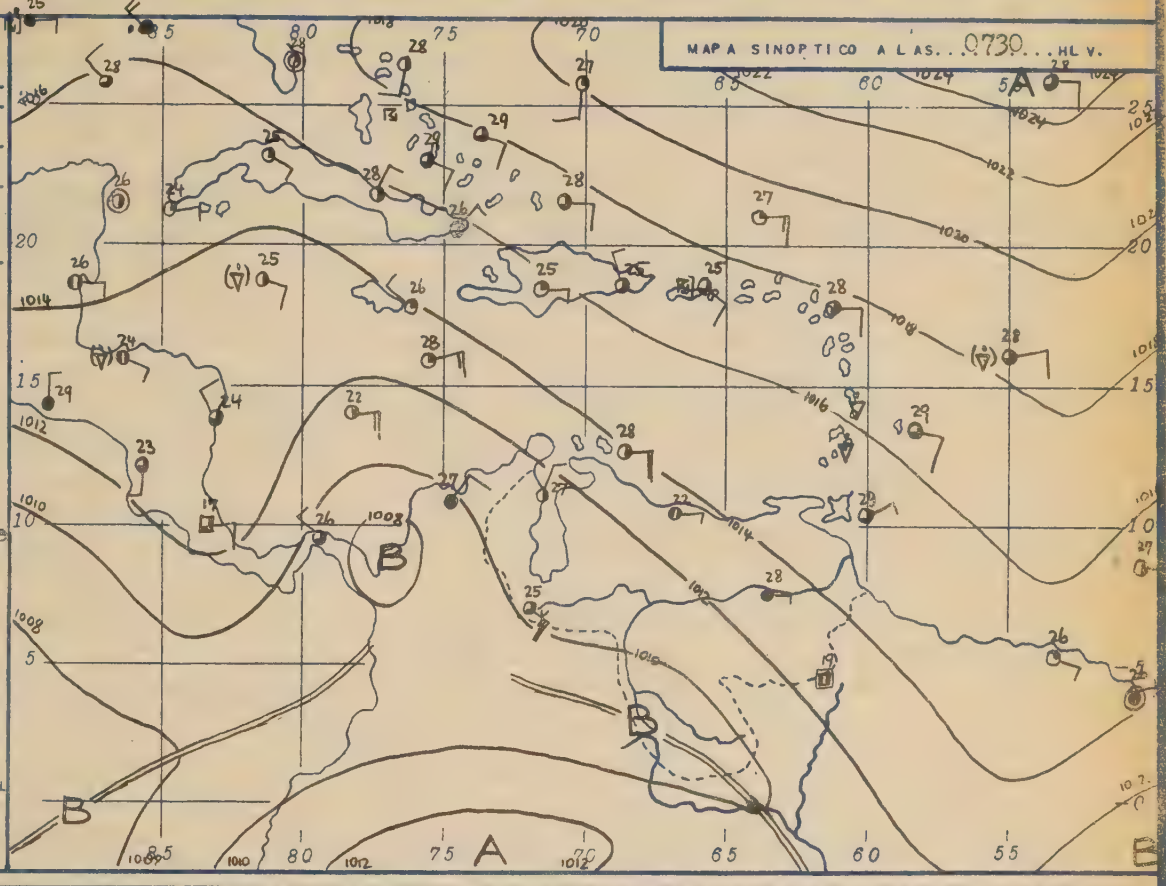

UACION GENERAL: Ningun cambio de la situacion general. La situación "SE" la cual los últimos ías gobernaba gran parte de Venezuela esta estacionaria, causando relativamente buen tiempo en casi todo el país. En la corriente del SE estan mezcladas núcleos con masas de aire inestables las cuales casualmente causaran chaparrones muy aislados especialmente en las zonas montañosas.

MPO PROBABLE PARA EL...JUEVES 19 DE JULIO.....1.9...51 De 0000 a 2400 horas HL V.

RITORIO DE VENEZUELA:

STADOS ORIENTALES: Nubosidad parcial en la madrugada. Nublado durante el día. Parcialmente nublado en la noche. Aisladas lloviznas matinales en la Guayana, el Delta Amacuro y la adena del Sur. Chaparrones locales al anochecer o en la noche. Viento del E-SE 15-20 kmh. isibilidad 20-30 km. Temp. Min. en las zonas costaneras 22-24 C°, en la Guayana 17-19 C°, el Interior 24-26 C°. Temp. Máx. 29-31 C°, 25-27 C° y 32-34 C° respectivamente.

STADOS CENTRALES: Parcialmente nublado en la madrugada. Nublandose en el transcurso de la añana. Nublado por la tarde y al anochecer, chaparrones muy aislados casualmente de caracter tormentoso en las Cordilleras. Parcialmente nublado en la noche, viento en general del 15-25 kmh con locales rachas moderadas. Visibilidad 20-30 km. Locales nieblas al amanecer en los Valles de las Cordilleras. Temp. Min. en la costa 21-23 C°, en las Cordilleras 9-21 C°, en el Interior 20-22 C°. Temp. Máx. 30-32 C°, 31-33 C° y 32-34 C° respectivamente.

STADOS OCCIDENTALES: Parcialmente nublado en la madrugada y por la mañana, nublado por la arde, parcialmente nublado en la noche. Areas nubladas durante todo el día en el Sur de - lia, de los Andes y en los Llanos con chaparrones aislados en la noche. Viento calma en - l Sur, rachas moderadas a mediodía en los desfiladeros de los Andes, del E-NE 10-15 kmh en el Norte en la Costa de Falcón por la tarde 40-50 kmh. Visibilidad 20-30 km, en la Costa más de 30 km. Locales nieblas bajas en la madrugada en los Valles de los Andes. Temp. Min. en las zonas costaneras 23-25 C°, en los Andes 13-15 C°, en el Interior 20-22 C°. Temp. Máx. 34-36 C°, 23-25 C° y 30-32 C° respectivamante.

R CARIBE AL NORTE DE VENEZUELA: Nublado en la madrugada, nubosidad parcial durante el - a, nublado en la noche. Aislados chaparrones matinales y nocturnos especialmente en la rte Oriental. Viento del ESE 20-30 kmh, locales rachas moderadas a mediodía. Visibilidad 0-50 km.

LES DE CARACAS:

-3/8 SC base 1800m sNM con 2-4/8 AC y CI en la madrugada. Casualmente al amanecer 4-6/8 base 1700m sNM, 3-5/8 SC y CU base 1800m sNM con 2-4/8 AC y CI por la mañana. 4-6/8 CU CB base 1800m sNM con 3-5/8 AC y CI por la tarde y en las primeras horas de la noche con haparrones muy aislados, probablemente de caracter tormentoso 3-5/8 SC base 1900m sNM en noche. Viento del SE 20-30 kmh. Visibilidad 15-20 km. Aisladas nieblas bajas al amaneer. Temp. Min. en el Centro Caracas 17 C°, Temp. Máx. 26 C°.

LES DE ARAGUA:

-4/8 SC base 1700m sNM con 1-3/8 AC y CI en la madrugada. 2-4/8 SC y CU base 1800m sNM on 3-5/8 AC y CI por la mañana. 3-5/8 CU y CB base 1800m sNM con 4-6/8 AC y CI por la tar y en las horas de anochecer con aislados chaparrones tormentosas 2-4/8 SC base 1900m NM en la noche. Viento del E-SE 10-15 kmh por la mañana, del S-SE 20-30 kmh con locales achas moderadas por la tarde. Visibilidad 25 km. Temp. Min. en Maracay 20 C°, Temp. Máx. C°.

ificación de la Predicción para Maracay el día...17 DE JULIO 93%..... El Pronosticador.....A.W.Gol.

RESO EN EL S.M.C.

OBSERVACIONES A LAS 0730 HLV. (1200 TMG) Fecha ... 18 DE JULIO ... 19

Nº	ESTACION	TEMP. Cº	CIELO	ESTADO DEL Tiempo	VIENTO KM/H.	PRESION mb. red. a NM.	LLUVIA mm. 24 hrs.	TEM
400	CARACAS (Obs. Cagigal)	18.2	Cubierto		SE 10	900.6*	0.7	16
401	MARACAY	22.2	Nublado		E 2	1013.7	0.0	20
402	MARACAIBO	26.5	Parc. Nubl.		NNE 3	1 11.0	-	25
403	MAIQUETIA-LA GUAIRA	24.0	Nublado		W 3	1014.2	1.0	22
404	MATURIN	24.2	Nublado		N 5	1014.6	10.0	23
405	CIUDAD-BOLIVAR	27.6	Cubierto		E 5	1013.0	-	27
406	MERIDA	15.8	Nublado		Calma	837.1*	-	15
407	CORO							
408	BARQUISIMETO	20.8	Obstruido	Niebla	Calma	944.9	10.0	19
409	SAN FERNANDO DE APURE							
410	SAN ANTONIO DEL TACHIRA	25.4	Nublado	Ráfagas	SSE 46	1010.2	0.2	27
411	STA. ELENA (Gran Sabana)	19.0	Nublado	Llovizna	Calma	9[illegible]*	19.0	16
412	GUIRIA	27.8	Cubierto		E 11	1015.5	1.0	?
413	TUMEREMO	25.0	Cubierto		SW 2	1015.1	1.0	27
414	BARCELONA							

OBSERVACIONES A LAS 1830 HLV. (2400 TMG) Fecha ... 17 DE JULIO ... 1.95

Nº	ESTACION	TEMP. Cº	CIELO	ESTADO DEL Tiempo	VIENTO KmH.	PRESION mb red. a NM.	LLUVIA mm. 12 hrs.	TEM
400	CARACAS (Obs. Cagigal)							
401	MARACAY	27.2	Nublado		NW 5	1010.6	0.0	31
402	MARACAIBO	31.0	Nublado		NE 9	1008.3	-	34
403	MAIQUETIA - LA GUAIRA							
404	MATURIN	24.1	Nublado		Calma	1012.1	10.0	30
405	CIUDAD BOLIVAR							
406	MERIDA	18.0	Cubierto		Calma	835.5*	-	24
407	CORO							
408	BARQUISIMETO							
409	SAN FERNANDO DE APURE							
410	SAN ANTONIO DEL TACHIRA	28.6	Nublado		S 3	1007.1	-	32
411	STA. ELENA (Gran Sabana	21.2	Cubierto	Llovizna	Calma	916.5*	0.5	23
412	GUIRIA	25.6	Cubierto		Calma	1012.9	-	?
413	TUMEREMO	26.6	Cubierto	Virgas	ENE 18	1011.7	-	30
414	BARCELONA							

OBSERVACIONES A LAS 1330 HLV. (1800 TMG) Fecha. 17 DE JULIO ... 1.95

Nº	ESTACION	TEMP. Cº	CIELO	ESTADO DEL Tiempo	VIENTO Km/h.	PRESION mb. red. a NM.	Datos de la radi Maracay 0900
400	CARACAS (Obs. Cagigal)	25.0	Nublado		SE 38	898.6*	
401	MARACAY	31.4	Parc. Nubl.		SSE 7	1011.1	Radiosonda
402	MARACAIBO	32.2	Parc. Nubl.		SSE 9	1009.9	ralizada po
403	MAIQUETIA - LA GUAIRA						falta de hi
404	MATURIN	25.6	Cubierto		NE 9	1012.7	geno
405	CIUDAD BOLIVAR	30.6	Nublado		NE 5	1010.2	
406	MERIDA	22.6	Nublado		WSW 6	836.0*	
407	CORO	36.0	Parc. Nubl.		ENE 46	1011.3	
408	BARQUISIMETO	29.2	Nublado		SE 11	943.2*	
409	SAN FERNANDO DE APURE						
410	SAN ANTONIO DEL TACHIRA	31.8	Nublado	Ráfagas	SE 55	1008.5	
411	STA. ELENA (Gran Sabana)	23.6	Nublado		SE 3	916.0*	
412	GUIRIA	29.6	Nublado		Calma	1013.4	
413	TUMEREMO	28.4	Nublado		NE 2	1011.9	
414	BARCELONA						

OBSERVACIONES AEROLOGICAS (SONDEOS CON GLOBOS PILOTOS)*) Presión al nive
VIENTOS EN ALTURA (ESCALA 360° Y NUDOS) Estación

ESTACION	HORA TMG	300 m/s NM.	600 m/s NM.	900 m/s NM	1.200 m/s NM	1.500 m/s NM	1.800 m/s NM.	2.100 m/s NM.	2.400 m/s NM.	2.700 m/s NM.	3 m
MARACAY o-18-7-51	1200	-	[illegible]	110/04	120/06	110/18	110/10	130/12			

Impreso en el S.M.C.-

SERIE A

ESTADOS UNIDOS DE VENEZUELA

SERVICIO DE METEOROLOGIA Y COMUNICACIONES DE LAS FUERZAS AEREAS

SECCION DE PREDICCION

FO 2 N°. 200... BOLETIN METEOROLOGICO DEL.... JUEVES ..19 DE JULIO... A LAS...1300....HL V.

INDICACIONES

ION DEL AIRE: LAS LINEAS REPRESENTAN ISOBARAS TRAZADAS DE 2 EN 2 MB.

= AREAS DE ALTA PRESION (ANTICICLON)

= AREAS DE BAJA PRESION (CICLON)

EPITACION:

= AREAS CON PRECIPITACION.

= CHAPARRONES.

= LLOVIZNAS

= TORMENTAS

= NIEBLAS

= TROMBA

ES:

= FRENTE FRIO Caliente

= FRENTE CALIENTE. Frio

= ONDA DEL ESTE

= CONVERGENCIA ENTERTROPICAL.

= ONDA EN FORMACION

= LINEA DE CONVERGENCIA EN ALTURA.

= LINEA DE PRECIPITACIONES.

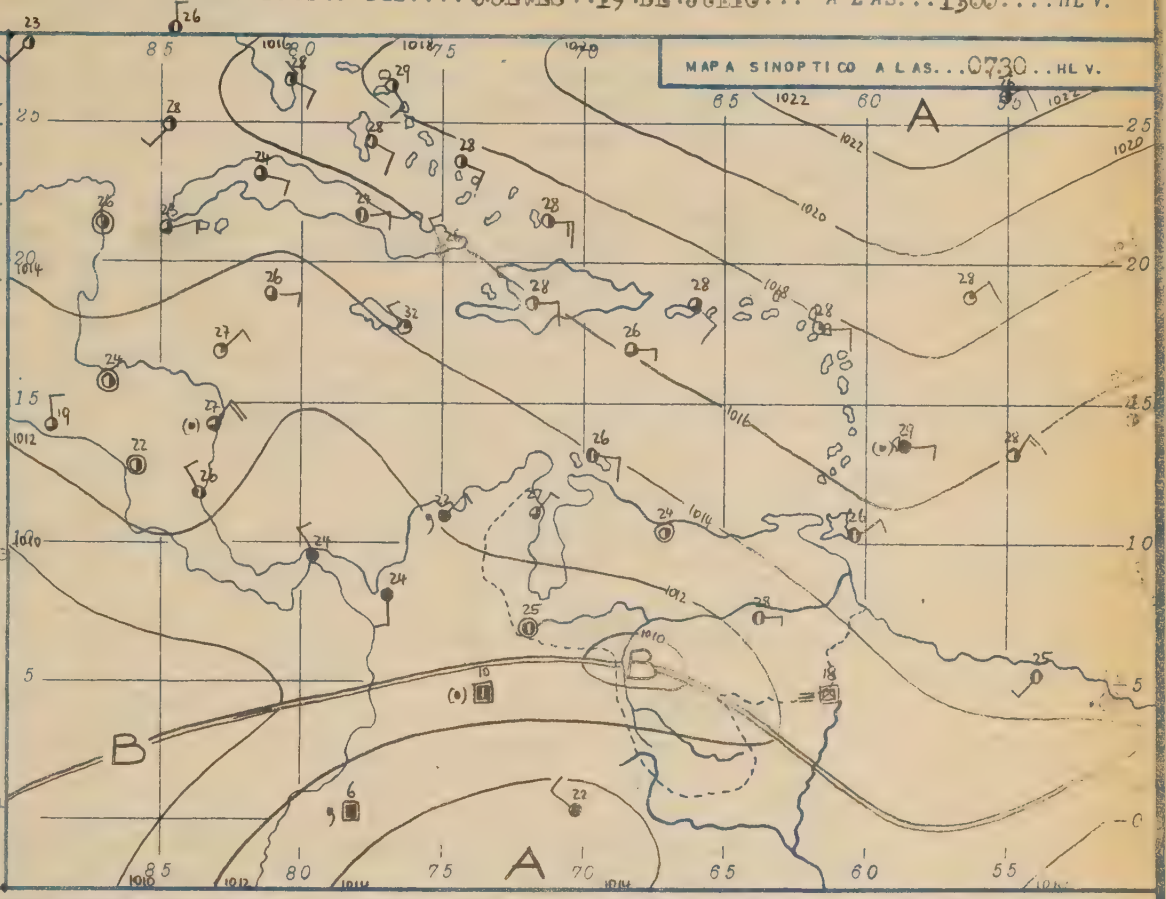

UACION GENERAL: Ningún cambio de la situación general. En el Atlántico al Norte de las Antillas está formandose un area de presión uniforme, la primera vez que ocurre en este año, lo cual indice de que la atmósfera esta "lista para ciclones tropicales". Este area, el cual se ha mantenido siempre esta situada sobre las Antillas, mientras tanto esta vez esta situada más al Este. Por eso y por falta de observaciones todavia es dudosa la formación de un ciclón tropical.

MPO PROBABLE PARA EL.....VIERNES....20 DE JULIO.....1.9..51. De 0000 a 2400 horas HL V.

RITORIO DE VENEZUELA:

STADOS ORIENTALES: Nobosidad parcial en la madrugada, nublado por la mañana, cubierto por la tarde, nublado en la noche. Chaparrones aislados al atardecer y en la noche. Nublado durante todo el día en la Guayana con llovizna matinales y chaparrones por la tarde y en la noche. Viento del E-NE 10-15 kmh. Visibilidad 30 km en el Norte, 15-20 km al Sur, locales neblinas matinales en la Guayana. Temp. Min. en las zonas costaneras 23-25 C°, en la Guayana 15-18 C°, en el Interior 24-26 C°. Temp. Max. 29-31 C°, 25-27 C° y 31-33 C°, respectivamente.

STADOS CENTRALES: Nubosidad parcial en la madrugada y al amanecer. Nublándose en el transcurso de la mañana, nublado por la tarde y en las primeras horas de la noche con aislados chaparrones de caracter tormentoso especialmente en las cordilleras. Viento del E-SE 10-15 kmh por la mañana, 15-25 kmh por la tarde con locales rachas moderadas. Visibilidad 20-30 km. Temp. Min. en la costa 22-24 C° y en las Cordilleras 19-21 C°, en el Interior 20-22 C°. Temp. Max. 30-32 C°, 31-33 C° y 32-34 C°, respectivamente.

STADOS OCCIDENTALES: Parcialmente nublado en la madrugada y por la mañana, nublado por la tarde y en la noche. Nublado durante todo el día en los Andes, el [illegible] Zulia y [illegible] con chaparrones locales en la noche. Viento calma en el Sur, rachas moderadas del SE al mediodía en los desfiladeros de los Andes, del E 10-15 kmh en el Norte, en la costa durante la tarde 35-45 kmh. Visibilidad 20-30 km. Temp. Min. en las zonas costaneras 23-25 C°, en los Andes 13-15 C°, en el Interior 20-22 C°. Temp. Max. 33-35 C°, 20-24 C° y 30-32 C°, respectivamente.

AR CARIBE AL NORTE DE VENEZUELA: Nublado durante todo el día. Chaparrones aislados por la noche especialmente en la parte Oriental. Viento del E 20-30 kmh. Visibilidad 30 km.

LES DE CARACAS:

3-5/8 SC base 1900m sNM en la madrugada. 1-3/8 SC base 1800m sNM en las horas de la mañana. Desarrollo 3-5/8 CU base 1500m sNM con 2-4/8 AC y CI por la mañana. 4-6/8 CU y CB base 1900m sNM con 3-5/8 AC y CI por la tarde y al anochecer con aislados chaparrones de caracter tormentoso. 3-5/8 SC base 1900m sNM en la noche. Viento del E 10-20 kmh. Visibilidad 15-20 km. Temp. Min. en el Centro de Caracas 18 C°, Temp. Max. 28 C°.

LES DE ARAGUA:

1-3/8 SC base 1800m sNM con aisladas capas de AC y CI en la madrugada y en las primeras horas de la mañana. Formación de 3-5/8 SC y CU base 1800m sNM con 2-4/8 AC y CI en la mañana. 4-6/8 CU y CB base 1700m sNM con 3-5/8 AC y CI por la tarde y en las horas de [illegible] con aislados chaparrones tormentosos. 2-4/8 SC base 1800m sNM con el [illegible] de la noche. Viento del E-SE 10-15 kmh por la mañana, del S-SE 15-25 kmh por la tarde con locales rachas moderadas. Visibilidad 20-25 km. Temp. Min. en Maracay 20° C, Temp. Max. 32 C°.

Vificación de la Predicción para Maracay el día....18 DE JULIO 51.... El Pronosticador...A.W. gvl.....

RESC EN EL S.M.C.

OBSERVACIONES A LAS 0730 HLV. (1200 TMG) Fecha...19 DE JULIO ... 19

Nº	ESTACION	TEMP. C°	CIELO	ESTADO DEL Tiempo	VIENTO KMH.	PRESION mb. red. a NM.	LLUVIA mm. 24 hrs.	TE
400	CARACAS (Obs. Cagigal)	22.0	Parc. Nubl.		E 3	900.3*	0.8	1
401	MARACAY	23.6	Parc.Nubl.		Calma	1013.8	1.0	2
402	MARACAIBO	27.3	Nublado		NE 4	1010.6	-	2
403	MAIQUETIA-LA GUAIRA	27.2	Parc.Nubl.		E 9	1014.0	-	2
404	MATURIN	26.8	Nublado		Calma	1014.9	-	2
405	CIUDAD BOLIVAR	27.8	Nublado		E 6	1013.0	10.0	2
406	MERIDA	16.6	Nublado		E 6	831.2	-	1
407	CORO	25.8	Parc.Nubl.		E 9	1013.0	-	2
408	BARQUISIMETO	21.6	Nublado		E 8	944.1*	3.0	1
409	SAN FERNANDO DE APURE	[illegible]	[illegible]	[illegible]	[illegible]	[illegible]	[illegible]	[illegible]
410	SAN ANTONIO DEL TACHIRA	25.2	Nublado		Calma	1009.5	-	2
411	STA. ELENA (Gran Sabana)	28.2	Obstruido	Niebla	Calma	919.4*	4.0	1
412	GUIRIA	23.8	Nublado		E 8	1015.3	11.0	2
413	TUMEREMO							
414	BARCELONA							

OBSERVACIONES A LAS 1830 HLV. (2400 TMG) Fecha...18 DE JULIO ... 19

Nº	ESTACION	TEMP. C°	CIELO	ESTADO DEL Tiempo	VIENTO KMH.	PRESION mb. red. a NM	LLUVIA mm. 12 hrs.	TEM
400	CARACAS (Obs. Cagigal)							
401	MARACAY	23.2	Cubierto	Llvizna	NE 4	1012.8	1.0	1
402	MARACAIBO	31.4	Nublado		N 4	1007.1	-	2
403	MAIQUETIA - LA GUAIRA							
404	MATURIN	26.0	Nublado		Calma	1012.4	-	2
405	CIUDAD BOLIVAR							
406	MERIDA	21.5	Cubierto		Calma	835.4*	-	1
407	CORO							
408	BARQUISIMETO							
409	SAN FERNANDO DE APURE							
410	SAN ANTONIO DEL TACHIRA	26.0	Nublado	Ráfagas	SE 54	1008.5	-	2
411	STA. ELENA (Gran Sabana)	20.4	Nublado		Calma	917.0*	4.0	2
412	GUIRIA	27.0	Cubierto	Relámpagos	Calma	1013.5	-	2
413	TUMEREMO	23.0	Nublado	Relámpagos	ENE 4	1012.5	11.0	2
414	BARCELONA							

OBSERVACIONES A LAS 1330 HLV. (1800 TMG) Fecha...18 DE JULIO ... 19

Nº	ESTACION	TEMP. C°	CIELO	ESTADO DEL Tiempo	VIENTO Kmh.	PRESION mb. red. a MN.	Datos de la radi 0900 Maracay.
400	CARACAS (Obs. Cagigal)	22.6	Parc.Nubl.		SE 18	898.9*	
401	MARACAY	29.0	Parc.Nubl.		SE 9	1011.9	Radiosond
402	MARACAIBO	33.2	Nublado		E 9	1009.7	lizada po
403	MAIQUETIA - LA GUAIRA						ta de hid
404	MATURIN	31.0	Nublado		Calma	1013.0	no
405	CIUDAD BOLIVAR	28.4	Cubierto	Chaparron	Calma	1012.1	
406	MERIDA	21.9	Cubierto	Chaparrón	SE 4	836.2*	
407	CORO						
408	BARQUISIMETO	27.0	Cubierto		SE 11	943.6*	
409	SAN FERNANDO DE APURE						
410	SAN ANTONIO DEL TACHIRA						
411	STA. ELENA (Gran Sabana)	22.2	Nublado	Lluvia	SW 4	917.3*	
412	GUIRIA	29.4	Cubierto		E 11	1014.6	
413	TUMEREMO	30.0	Nublado		SE 4	1012.7	
414	BARCELONA						

OBSERVACIONES AEROLOGICAS (SONDEOS CON GLOBOS PILOTOS) *) Presión al n
VIENTOS EN ALTURA (ESCALA 360° Y NUDOS) Estación

ESTACION	HORA TMG	300 m s NA.	600 m s NM.	900 m/s NM	1.200 m/s NM	1.500 m s NM	1.800 m/s NM.	2.100 m s NM.	2.400 m/s NM.	2.700 m s NM.	3 m/
MARACAY.- 19-7-51	1200	-	130/04	120/11	110/14	130/12	130/13				
MARACAIBO 19-7-51	1200	Misda	160/06	170/05	230/04	300/02	140/04	170/07	140/13	180/17	1

Impreso en el S.M.C.-

ERIE A

ESTADOS UNIDOS DE VENEZUELA

SERVICIO DE METEOROLOGIA Y COMUNICACIONES DE LAS FUERZAS AEREAS

SECCION DE PREDICCION

O 2 1 N°. 201 BOLETIN METEOROLOGICO DEL VIERNES 20 DE JULIO A LAS 1300 HLV.

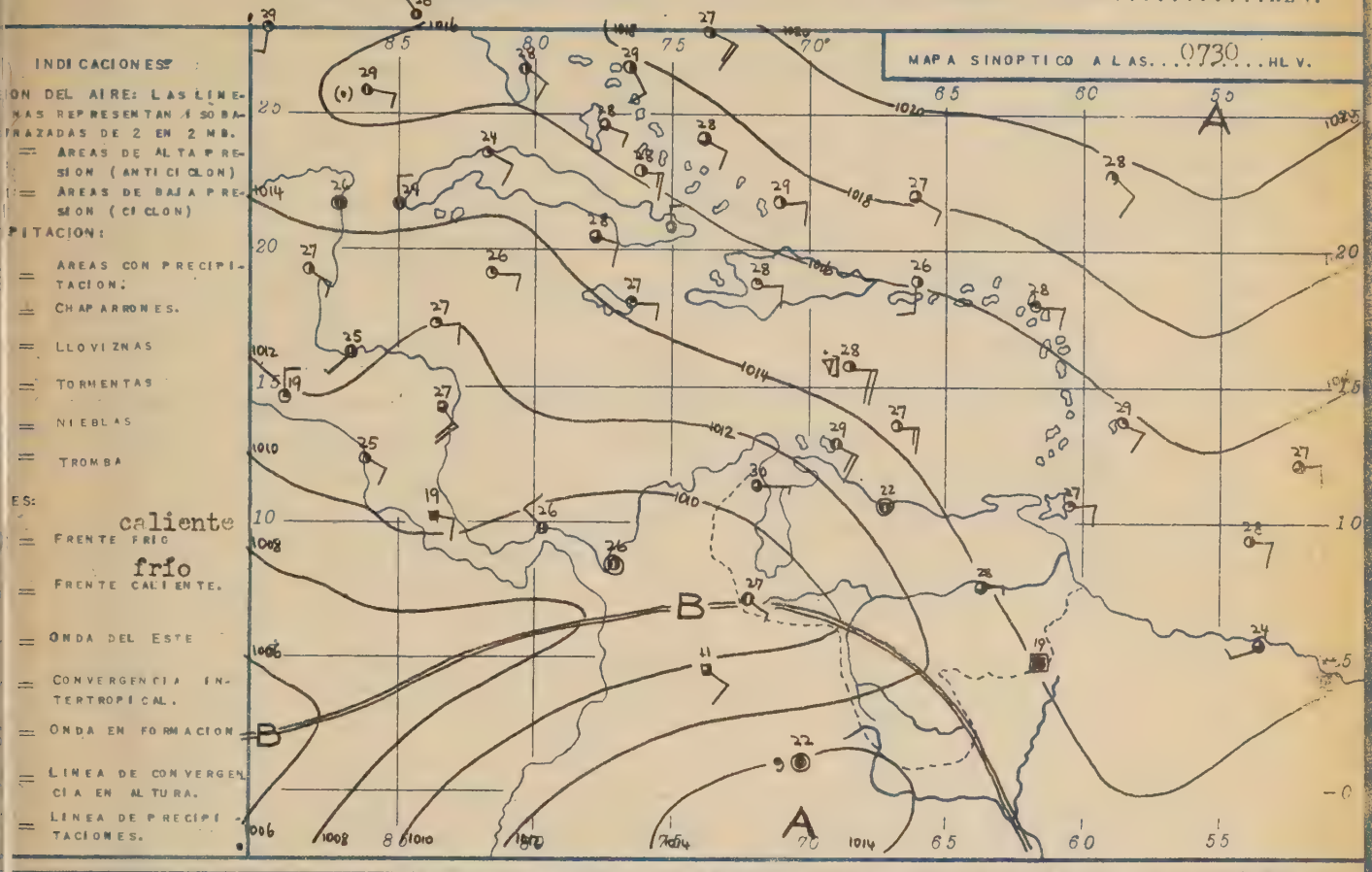

UACION GENERAL: Sigue la situación general de los últimos días. Como ayer dicho, la amenaza para la formación de ciclones tropicales" al Este de las Islas Barbados. Pero todavía no hay índice.

MPO PROBABLE PARA EL SABADO 21 DE JULIO 51 De 0000 a 2400 horas HLV.

RITORIO DE VENEZUELA:

ANOS ORIENTALES: Nublado durante todo el día, chaparrones aislados especialmente en la Costa del Sur. Nublado o cubierto en la Guayana con lloviznas matinales y chaparrones al atardecer. Viento en general del E-SE 5-10 kmh. Visibilidad 20-30 km. Temp. Mín. en las zonas costaneras 22-24 C°, en la Guayana 17-19 C°, en el Interior 23-25 C°. Temp. Máx. 29-31 C°, 24-26 C° y 31-33 C° respectivamente.

ANOS CENTRALES: Parcialmente nublado en la madrugada, nublado durante el día, chaparrones locales al atardecer y al anochecer especialmente en las Cordilleras, los últimos de carácter tormentoso. Parcialmente nublado en la noche. Viento del E-SE 10-15 kmh, por la tarde probables rachas locales. Visibilidad 20-30 km. Temp. Mín. en la Costa 21-23 C°, en las Cordilleras 19-21 C°, en el Interior 20-22 C°. Temp. Máx. 29-31 C°, 30-32 C° y 31-33 C° respectivamente.

LLANOS OCCIDENTALES: Nublado o cubierto, lloviznas matinales en el Surde Zulia, de los Andes y en los Llanos, chaparrones al atardecer y en la noche. En Falcón parcialmente nublado en la madrugada, nublado durante el día, aclarando en la noche. Viento calma en el Sur, mediodía en los desfiladeros de los Andes rachas moderadas del SURESTE, en el Norte del Estado 10-15 kmh, en la Costa de Falcón por la tarde 30-40 kmh. Visibilidad 10 km en el Sur con niebla, bajas al amanecer en los Andes, 20-30 km en el Norte. Temp. Mín. en las zonas costaneras 23-25 C°, en los Andes 13-15 C°, en el Interior 20-22 C°. Temp. Máx. 33-35 C°, 21-23 C° y 28-30 C°, respectivamente.

COSTA CARIBE AL NORTE DE VENEZUELA: Parcialmente nublado en la madrugada, nublado durante el día y en la noche con chaparrones aislados. Viento del E 20-30 kmh. Visibilidad 30 km.

VALLES DE CARACAS:

1-3/8 SC base 1800m sNM en la madrugada. 1-3/8 SC base 1800m sNM al amanecer. Formación de 5/8 SC y CU base 1700m sNM por la mañana. 4-6/8 CU y CB base 1800m sNM con 5-7/8 AC y CI por la tarde y en las primeras horas dd la noche con chaparrones locales, casualmente de carácter tormentoso. 4-6/8 SC base 1800m sNM en la noche. Viento del SE 15-25 kmh. Visibilidad 15-20 km. Temp. Mín. en el Centro de Caracas 18 C°, Temp. Máx. 25 C°.

VALLES DE ARAGUA:

4/8 SC base 1800m sNM con aisladas capas de AC en la madrugada. Desarrollo de 3-5/8 CU base 1800m sNM con 2-3/8 AC por la mañana. 4-6/8 CU y CB base 1700m sNM con 3-5/8 AC y CI por la tarde y al anochecer con aislados chaparrones tormentosos. 3-5/8 SC base 1800m sNM en la noche. Viento del E-SE 5-10 kmh por la mañana, del S-SE 15-25 kmh por la tarde con probables rachas locales. Visibilidad 20-25 km. Temp. Mín. en Maracay 20 C°, Temp. Máx. 33 C°.

Verificación de la Predicción para Maracay el día 19 DE JULIO 95% El Pronosticador A.W. Goe

ESO EN EL S.M.C.

OBSERVACIONES A LAS 0730 HLV. (1200 TMG) Fecha ..... 19..

Nº	ESTACION	TEMP. C°	CIELO	ESTADO DEL CIELO	Tiempo VIENTO KMH.	PRESION mb. red. a NM.	LLUVIA mm. 24 hrs.	TEMP.
400	CARACAS (Obs. Cagigal)	20.8	Parc. Nubl.		SE 10	901.1*	0.3	
401	MARACAY	22.0	Nublado		Calma	1014.3	0.7	
402	MARACAIBO							
403	MAIQUETIA-LA GUAIRA							
404	MATURIN	26.2	Nublado		Calma	1014.7	4.0	
405	CIUDAD BOLIVAR	27.5	Nublado		E 5	1011.6	5.0	
406	MERIDA							
407	CORO							
408	BARQUISIMETO							
409	SAN FERNANDO DE APURE							
410	SAN ANTONIO DEL TACHIRA							
411	STA. ELENA (Gran Sabana)	23.0	Cubierto		Calma	919.8*	4.0	
412	GUIRIA	28.4	Nublado		Calma	1015.4	4.0	
413	TUMEREMO	24.4	Nublado		E 5	1016.0	7.0	
414	BARCELONA							

OBSERVACIONES A LAS 1830 HLV. (2400 TMG) Fecha ..... 19 DE JULIO ..... 19..

Nº	ESTACION	TEMP. C°	CIELO	ESTADO DEL CIELO	Tiempo VIENTO KMH.	PRESION mb. red. a NM.	LLUVIA mm. 12 hrs.	TEMP.
400	CARACAS (Obs. Cagigal)							
401	MARACAY	25.2	Nublado	Lluvia	SE 3	1012.0	0.7	
402	MARACAIBO	30.4	Nublado		N 9	1008.4	-	
403	MAIQUETIA - LA GUAIRA							
404	MATURIN	25.4	Nublado		Calma	1013.5	4.0	
405	CIUDAD BOLIVAR							
406	MERIDA	19.4	Cubierto	Virgas	Calma	835.5*	-	
407	CORO							
408	BARQUISIMETO							
409	SAN FERNANDO DE APURE							
410	SAN ANTONIO DEL TACHIRA	28.2	Nublado	Ráfagas	SE 36	1007.2	-	
411	STA. ELENA (Gran Sabana)	20.0	Cubierto	Relámpagos	S 3	916.9*	4.0	
412	GUIRIA	28.2	Nublado		Calma	1013.3	-	
413	TUMEREMO	22.6	Cubierto	Relámpagos	E 2	1013.9	7.0	
414	BARCELONA							

OBSERVACIONES A LAS 1330 HLV. (1800 TMG) Fecha ..... 19 DE JULIO ..... 1.º..

Nº	ESTACION	TEMP. C°	CIELO	ESTADO DEL CIELO	Tiempo VIENTO Kmh.	PRESION mb. red. a NM.	Datos de la radio 0900 Maracay
400	CARACAS (Obs. Cagigal)						
401	MARACAY	29.8	Nublado		SE 9	1012.5	Radiosond-
402	MARACAIBO	33.1	Nublado		SSE 3	1009.9	realizada p
403	MAIQUETIA - LA GUAIRA	31.4	Parc. Nubl.		NNE 18	1013.0	falta de h
404	MATURIN	24.6	Nublado		NE 3	1014.0	ne
405	CIUDAD BOLIVAR	30.2	Cubierto		E 2	1011.0	
406	MERIDA	24.6	Nublado		SSW 14	836.3*	
407	CORO	33.3	Casi desp.		SE 12	1011.4	
408	BARQUISIMETO	27.6	Nublado		E 7	945.7*	
409	SAN FERNANDO DE APURE						
410	SAN ANTONIO DEL TACHIRA	32.2	Nublado	Ráfagas	SE 55	1008.4	
411	STA. ELENA (Gran Sabana)	32.2	Nublado	Lluvia	S 3	917.6*	
412	GUIRIA	30.2	Nublado		Calma	1015.0	
413	TUMEREMO	27.4	Nublado		E 5	1013.6	
414	BARCELONA						

*) Presión al nivel de Estación

OBSERVACIONES AEROLOGICAS (SONDEOS CON GLOBOS PILOTOS)
VIENTOS EN ALTURA (ESCALA 360° Y NUDOS)

ESTACION	HORA TMG	300 m. s NM.	600 m. s NM.	900 m. s NM	1.200 m/s NM	1.500 m. s NM	1.800 m/s NM.	2.100 m/s NM.	2.400 m. s NM.	2.700 m. s NM.	3.0 m/s
MARACAY 20-7-51	12:00	-	350/01	130/05	110/07	100/14	120/16	120/15			

Impreso en el S.M.C.-

ERIE A

ESTADOS UNIDOS DE VENEZUELA

SERVICIO DE METEOROLOGIA Y COMUNICACIONES DE LAS FUERZAS AEREAS

SECCION DE PREDICCION

ÍO 21 Nº 202 BOLETIN METEOROLOGICO DEL SABADO 21 DE JULIO A LAS 1300 HLV.

INDICACIONES:

ION DEL AIRE: LAS LÍNEINAS REPRESENTAN ISOBATRAZADAS DE 2 EN 2 MB.
= AREAS DE ALTA PRESION (ANTICICLON)
= AREAS DE BAJA PRESION (CICLON)

IPITACION:
= AREAS CON PRECIPITACION.
= CHAPARRONES.
= LLOVIZNAS
= TORMENTAS
= NIEBLAS
= TROMBA

ES:
= FRENTE FRIO caliente
= FRENTE CALIENTE. frío
= ONDA DEL ESTE
= CONVERGENCIA INTERTROPICAL.
= ONDA EN FORMACION
= LINEA DE CONVERGENCIA EN ALTURA.
= LINEA DE PRECIPITACIONES.

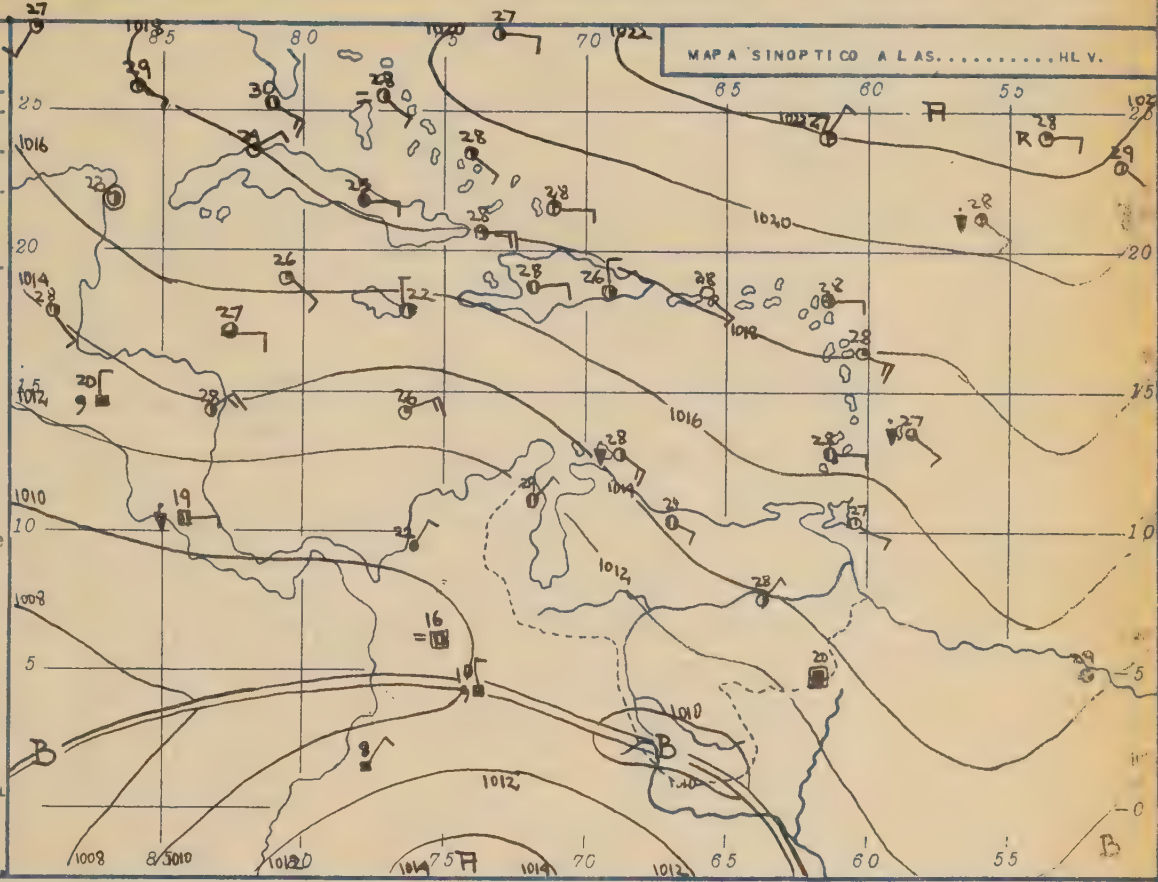

UACION GENERAL: Causado por un área de ascenso rápido de la presión dentro del anticiclón n el Atlántico, el cual está muy estable con su centro de 1026 mb a 30° N y 45° W. a situación SE sobre Venezuela está reforzándose lo que significa buen tiempo en todo el aís.

EMPO PROBABLE PARA EL DOMINGO 22 DE JULIO 1.9.51 De 0000 a 2400 horas HLV.

RRITORIO DE VENEZUELA:

[illegible] ORIENTALES: Nubosidad parcial hasta mediodía, nublado por la tarde, chaparrones [illegible] aislados en la Cadena del Sur, parcialmente nublado en la noche. Nublado todo el día. Guayana, chaparrones locales al atardecer. Viento del SE 10-15 kmh, locales rachas li[illegible] del E en la Cuenca del Orinoco. Visibilidad 30 km, 15-25 km en la Guayana. Temp. [illegible] en las Zonas Costaneras 22-24 C°, en la Guayana 16-18 C°, en el Interior 24-26 C°. [illegible] Máx. 30-32 C°, 27-29 C° y 33-35 C° respectivamente.

[illegible] CENTRALES: Casi despejado en la madrugada y en las primeras horas de la mañana. [illegible] parcial durante el día. Nublado en las horas de anochecer con tormenta aislada especialmente en las Cordilleras. Viento del SE-S 15-20 kmh con locales rachas ligeras [illegible] y al anochecer. Aclarando en la noche. Visibilidad 30 km. Temp. Mín. en la Costa 22 [illegible] en las Cordilleras 18-20 C°, en el Interior 20-22 C°. Temp. Máx. 30-32 C°, 31-33 [illegible] 32-34 C° respectivamente.

ESTADOS OCCIDENTALES: Nubosidad parcial en la madrugada y por la mañana, nublado por la tarde, parcialmente nublado en la noche. Aisladas tormentas nocturnas en los Andes. [illegible] todo el día en Táchira y el Sur de Zulia. Viento calma en el Sur, rachas ligeras por la [illegible] del N-NE 5-10 kmh en el Norte, en la Costa de Falcón por la tarde [illegible] 20-30 kmh. Visibilidad 20-30 km. Temp. Mín. en las Zonas Costaneras 24-26 C°, en [illegible] 12-14 C°, en el Interior 21-23 C°. Temp. Máx. 35-37 C°, 24-26 C° y 31-33 C° [illegible]

[illegible] CARIBE [illegible] DE VENEZUELA: Nubosidad parcial en la madrugada y durante el día, [illegible] en la noche con chaparrones aislados. Viento del ESE 20-30 kmh, locales rachas [illegible] mediodía. Visibilidad 30-50 km.

LES DE CARACAS:
[illegible] AC y CI en la madrugada. Despejado al amanecer. Desarrollo de 2-4/8 CU base 2000m [illegible] durante el día. 3-5/8 CU y CB base 1800m sNM con tormenta aislada entre las 1900-2100 HLV. Aclarando en la noche. Viento del SE 20-30 kmh. Visibilidad 25 km. Aisladas neblinas matinales. Temp. Mín. en el Centro de Caracas 16 C°, Temp. Máx. 27 C°.

LES DE ARAGUA:
Despejado en la madrugada y las primeras horas de la mañana. 3-4/8 CU base 2100m sNM durante el día. 3-5/8 CB base 1900m sNM al anochecer con tormenta aislada entre las 1800-2000 HLV. Despejado en la noche. Viento del SE-S 15-25 kmh con locales rachas ligeras a mediodía y al anochecer. Visibilidad 30 km. Temp. Mín. en Maracay 18 C°, Temp. Máx. 32 C°

rificación de la Predicción para Maracay el día 20 DE JULIO 973 El Pronosticador A. W. Gol

OBSERVACIONES A LAS 0730 HLV. (1200 TMG) Fecha...21.DE.JULIO..... 19..

Nº	ESTACION	TEMP. C°	CIELO	ESTADO DEL TIEMPO	VIENTO KM/H	PRESION mb. red. a NM.	LLUVIA mm. 24 hrs.	TEMP.
400	CARACAS (Obs. Cagigal)							
401	MARACAY	22,6	Nublado		SE 4	1014.3	1,7	1
402	MARACAIBO	29,0	Nublado		NE 9	1011,3	-	2
403	MAIQUETIA-LA GUAIRA	26,6	Parc.Nubl.		NNE 5	1015,0	-	2
404	MATURIN	25.5	Parc.Nubl.		Calma	1015,5	1,0	2
405	CIUDAD BOLIVAR	27.8	Parc.Nubl.		NE 9	1013,8	-	2
406	MERIDA							
407	CORO	28	Parc.Nubl.		E 4	1010,3	-	
408	BARQUISIMETO							
409	SAN FERNANDO DE APURE							
410	SAN ANTONIO DEL TACHIRA							
411	STA. ELENA (Gran Sabana)	19,6	Cubierto		Calma	919,[illegible]*	-	1
412	GUIRIA	28,6	Parc.Nubl.		Calma	1015,8	-	
413	TUMEREMO	24,0	Nublado		SE [illegible]	1015,7	-	2
414	BARCELONA							

OBSERVACIONES A LAS 1830 HLV. (2400 TMG) Fecha...20.DE.JULIO..... 19..

Nº	ESTACION	TEMP. C°	CIELO	ESTADO DEL TIEMPO	VIENTO KmH.	PRESION mb red. a NM.	LLUVIA mm. 12 hrs.	TEMP.
400	CARACAS (Obs. Cagigal)							
401	MARACAY	34,8	Cubierto	Chubascos	S 9	1012,3	1,7	30
402	MARACAIBO	30,2	Cubierto		N 14	1007,7	-	3
403	MAIQUETIA - LA GUAIRA	27,9	Cubierto		NE 36	1014,0	-	3
404	MATURIN	24,0	Cubierto		Calma	1013,7	1,	3
405	CIUDAD BOLIVAR							
406	MERIDA	20,0	Cubierto	Lluvia	NW 9	835,5*	-	2
407	CORO	20,2	Parc.Nubl.		ESE 1[illegible]	1[illegible]11,4	-	3
408	BARQUISIMETO							
409	SAN FERNANDO DE APURE							
410	SAN ANTONIO DEL TACHIRA	30,[illegible]	Parc.Nubl.	Ráfagas	SE 3[illegible]	1006,0	-	32
411	STA. ELENA (Gran Sabana)	2[illegible],3	Parc.Nubl.		Calma	917,2*	2,0	2
412	GUIRIA	27,0	Nublado		Calma	1014,7	-	?
413	TUMEREMO	23,0	Cubierto	Relámpagos	NE 4	1013,7	1,0	3
414	BARCELONA							

OBSERVACIONES A LAS 1330 HLV. (1800 TMG) Fecha..20.DE.JULIO..... 19..

Nº	ESTACION	TEMP. C°	CIELO	ESTADO DEL TIEMPO	VIENTO Km/h.	PRESION mb. red. a NM.	Datos de la radio 0900 Maracay. ALTURA	TEMP.
400	CARACAS (Obs. Cagigal)	26,2	Parc.nubl.		NW 7	899,3*		
401	MARACAY	27,6	Nublado		SE 9	1013,0	km	C°
402	MARACAIBO	33,7	Parc.nubl.		N 7	1009,6		
403	MAIQUETIA - LA GUAIRA	30,0	Parc.nubl.		N 22	1014,0	11,9	-52,3
404	MATURIN	26,0	Cubierto	Llovizna	N 9	1013,1	11	-45,3
405	CIUDAD BOLIVAR	30,3	Parc.nubl.		NE 5	1011,8	10	-36,9
406	MERIDA	25,0	Parc.nubl.		WSW 9	835,2*	9	-29,8
407	CORO	35,0	Parc.nubl.		E 9	1010,5	8	-21,0
408	BARQUISIMETO	27,2	Nublado		SE 11	944,0*	7	-14,4
409	SAN FERNANDO DE APURE						6	- 6,
410	SAN ANTONIO DEL TACHIRA	30,2	Parc.nubl.	Ráfagas	SE 45	1006,2	5	- 2,0
411	STA. ELENA (Gran Sabana)	23,6	Parc.nubl.		E 4	917,8*	4	+ 4,8
412	GUIRIA	29,2	Nublado		NE 10	1013,4	3	+9,3
413	TUMEREMO	30,2	Nublado		E 4	1013,4	2	+13,7
414	BARCELONA						1	+20,

OBSERVACIONES AEROLOGICAS (SONDEOS CON GLOBOS PILOTOS) *)Presión al nivel estación

VIENTOS EN ALTURA (ESCALA 360° Y NUDOS)

ESTACION	HORA TMG	300 m/s NM.	600 m/s NM.	900 m/s NM	1.200 m/s NM	1.500 m/s NM	1.800 m/s NM.	2.100 m/s NM.	2.400 m/s NM.	2.700 m/s NM.	3 m/s
[illegible] 21-7-51	1200	-	30/02	80/06	100/17	110/17	110/19	110/18			
[illegible] 21-7-51	1200	60/09	7[illegible]/06	130/04	130/18	120/1[illegible]	120/19	120/20	120/15	110/18	

Impreso en el S.M.C.-

ERIE A

ESTADOS UNIDOS DE VENEZUELA

SERVICIO DE METEOROLOGIA Y COMUNICACIONES DE LAS FUERZAS AEREAS

SECCION DE PREDICCION

10 21 N° 203... BOLETIN METEOROLOGICO DEL..DOMINGO 22 DE JULIO..... A LAS.....1300..HLV.

INDICACIONES

ION DEL AIRE: LAS LINEAS REPRESENTAN ISOBARAS TRAZADAS DE 2 EN 2 MB.

= AREAS DE ALTA PRESION (ANTICICLON)

= AREAS DE BAJA PRESION (CICLON)

IPITACION:

= AREAS CON PRECIPITACION.

= CHAPARRONES.

= LLOVIZNAS

= TORMENTAS

= NIEBLAS

= TROMBA

ES:

= FRENTE caliente

= FRENTE frio

= ONDA DEL ESTE

= CONVERGENCIA INTERTROPICAL.

= ONDA EN FORMACION

= LINEA DE CONVERGENCIA EN ALTURA.

= LINEA DE PRECIPITACIONES.

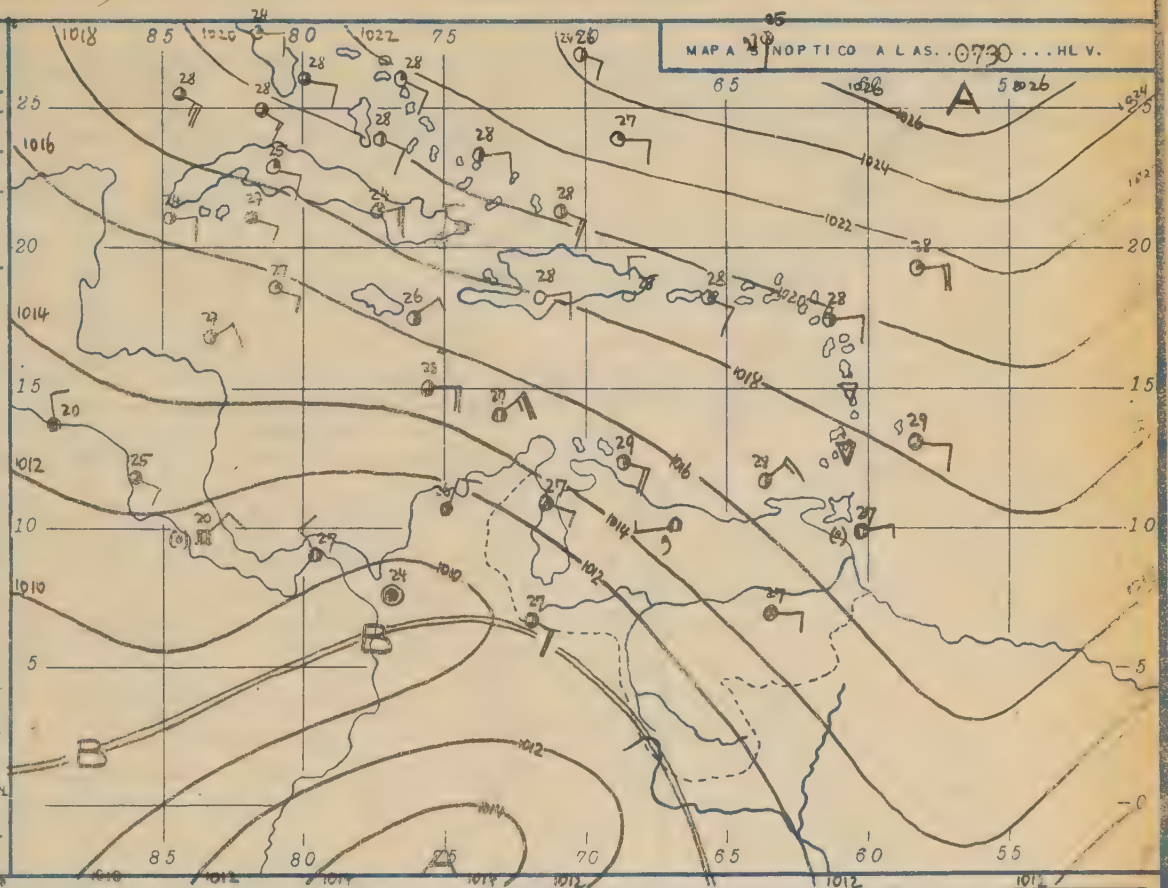

UACION GENERAL: Causado por la oscilación del Anticiclón en el Atlantico con su centro de 102[illegible] a 30°W y 50°W hacia el Este, la dorsal anticiclónica sobre las Guayanas todavia esta reforzada [illegible] adjunto con este proceso la situación "SE" la cual influenciará casi todo el País con [illegible] tiempo durante el día con aisladas tormentas nocturnasde calor.

MPO PROBABLE PARA EL LUNES 23 DE JULIO ..... 1.9..51. De 0000 a 2400 horas HLV.

RITORIO DE VENEZUELA:

[illegible]: Parcialmente nublado hasta mediodía, nublado por la tarde, parcialmente [illegible] de la noche. Tormentas aisladas en las primeras horas de la noche. Nublado todo el d[illegible] Llovizna con chaparrones locales en la noche. Viento del E-SE 10-15 kmh en la Cuenca [illegible] por la tarde locales rachas ligeras del E. Visibilidad 30 km. Temp.min. en las zonas [illegible] 22-24 C°, en la Guayana 16-18 C°, en el Interior 23-25 C°. Temp. máx. 30-32 C°, 26-[illegible] respectivamente.

[illegible]RALES: Casi despejado en la madrugada y en las primeras horas de la mañana. Parci[illegible] nublado durante el día. Nublado al anochecer y en las primeras horas de la noche con [illegible] tormentas de calor. Parcialmente nublado después. Viento del SE-S 20-30 kmh con lo[illegible] rachas ligeras por la tarde. Visibilidad 30 km. Temperatura mínima en la Costa 22-24 [illegible] Cordilleras 19-21 C°, en el Interior 20-22 C°. Temp. máx. 30-32 C°, 31-33 C° y 32-34 C° [illegible] respectivamente.

[illegible]CCIDENTALES: Parcialmente nublado hasta mediodía, nublado por la tarde, parcialmente [illegible] en la noche. Areas nubladas todo el día en las vertientes SE de los Andes. Viento del [illegible] en el Sur, por la tarde locales rachas moderadas del E-SE 10-15 kmh en el Norte, ex[illegible] de Falcón por la tarde del E 40-50 kmh. Visibilidad 30 km. Locales neblinas matinales en [illegible] valles de los Andes. Temp.min. en las zonas Costaneras 23-25 C°, en los Andes 12-14 C°, en [illegible] 21-23 C°. Temp.máx. 34-36 C°, 23-25 C° y 31-33 C° respectivamente.

[illegible]AMINO AL NORTE DE VENEZUELA: Nubosidad parcial en la madrugada y por el día, nublado en [illegible] con aislados chaparrones tormentosos. Viento del ESE-SE 25-35 kmh, por la tarde locales [illegible] moderadas. Visibilidad 30 km.

[illegible]LES DE CARACAS:

[illegible]/8 AC en la madrugada. Casi despejado en las primeras horas de la mañana. Formación de [illegible] CU base 2000 msNM con 1-3/8 AC y CI durante el día. 3-5/8 CB base 1700 msNM con 4-6/8 AC [illegible] las primeras horas de la noche con probable tormenta aislada entre las 2000-2200 HLV. Aclar[illegible] después. Viento del SE 25-35 kmh. Visibilidad 20 km. Temp.min. en el Centro de Caracas [illegible] C°, Temp.máx. 27 C°.

[illegible]LES DE ARAGUA:

[illegible]/8 AC en la madrugada. 1-2/8 SC base 2100 msNM al amanecer. Desarrollo de 2-3/8 CU base [illegible]00 msNM por la mañana. 3-4/8 CU y CB base 2100 msNM con 1-3/8 AC y CI por la tarde. 4-6/8 [illegible] y CB base 1800 msNM con 3-5/8 AC y CI al anochecer y en las primeras horas de la noche [illegible] aislada tormenta nocturna entre las 1900-2100 HLV. 3-4/8 SC base 2100 msNM después. Viento [illegible] del E-SE 10-15 kmh por la mañana, del S-SE 20-30 kmh por la tarde con locales rachas li[illegible]. Visibilidad 30 km. Temp.min. en Maracay 19 C°, Temp.máx. 32 C°.

[illegible]ificacion de la Predicción para Maracay el día 21 DE JULIO 96% ..... El Pronosticador... A. [illegible]

OBSERVACIONES A LAS 0730 HLV. (1200 TMG) Fecha.....19..

Nº	ESTACION	TEMP. C°	CIELO	ESTADO DEL CIELO	VIENTO KMH	PRESION mb. red. a NM.	LLUVIA mm. 24 hrs.	TEM
400	CARACAS (Obs. Cagigal)							
401	MARACAY	22,[illegible]	[illegible]	[illegible]	[illegible]	011,[illegible]	[illegible]	
402	MARACAIBO	27,[illegible]	[illegible]o		E 9	1011,[illegible]	-	
403	MAIQUETIA-LA GUAIRA							
404	MATURIN	24,9	Casi desp.		Calma	1014,2	-	2
405	CIUDAD BOLIVAR	27,2	Nublado		E 9	1014,5	-	2
406	MERIDA	15,6	Parc.nubl.		Calma	838,2*	-	1
407	CORO	27,6	Casi desp.		ESE 9	1015,6	-	2
408	BARQUISIMETO	21,6	Obstruido	Niebla	ENE 3	946,4*	-	2
409	SAN FERNANDO DE APURE							
410	SAN ANTONIO DEL TACHIRA	27,4	Nublado		SE 36	1012,9	1,0	2
411	STA. ELENA (Gran Sabana)							
412	GUIRIA	27,6	Parc.nubl.		Calma	1017,1	9,[illegible]	
413	TUMEREMO	24,[illegible]	Nublado		E 3	1016,[illegible]	-	
414	BARCELONA							

OBSERVACIONES A LAS 1830 HLV. (2400 TMG) Fecha.....21 DE JULIO.....19..

Nº	ESTACION	TEMP. C°	CIELO	ESTADO DEL CIELO	VIENTO KmH.	PRESION mb. red. a NM.	LLUVIA mm. 12 hrs.	TEMP.
400	CARACAS (Obs. Cagigal)							
401	MARACAY	28,4	Nublado		S 3	1013,5	-	3
402	MARACAIBO	30,9	Cubierto		N 3	1009,[illegible]	-	2
403	MAIQUETIA - LA GUAIRA							
404	MATURIN	24,0	Parc.nubl.		Calma	1014,2	-	
405	CIUDAD BOLIVAR	30,0	Cubierto		E 5	1012,5	-	
406	MERIDA	18,0	Cubierto		Calma	836,5*	1,0	2
407	CORO	29,2	Casi desp.		ESE 18	1012,9	-	
408	BARQUISIMETO							
409	SAN FERNANDO DE APURE							
410	SAN ANTONIO DEL TACHIRA	25,4	Cubierto		SSE 24	1011,2	1,0	2
411	STA. ELENA (Gran Sabana	22,3	Parc.nubl.		Calma	917,6*	0,5	
412	GUIRIA	28,4	Nublado		Calma	1015,1	9,0	2
413	TUMEREMO	24,0	Nublado	Relámpagos	NE 3	1014,2	50,0	2
414	BARCELONA							

OBSERVACIONES A LAS 1330 HLV. (1800 TMG) Fecha.....21 DE JULIO.....19..

Nº	ESTACION	TEMP. C°	CIELO	ESTADO DEL CIELO	VIENTO Kmh.	PRESION mb. red. a MN.	Datos de la radio 0900 Maracay.
400	CARACAS (Obs. Cagigal)						
401	MARACAY	31,[illegible]	Nublado		S 1[illegible]	1013,[illegible]	
402	MARACAIBO	33,9	Parc.nubl.		NNW 9	1010,3	
403	MAIQUETIA - LA GUAIRA	30,1	Parc.nubl.		E 27	1014,2	Aviso: [illegible]
404	MATURIN	28,0	Nublado		NE 9	1014,5	la radio [illegible]
405	CIUDAD BOLIVAR	30,5	Casi desp.		NE 5	1011,9	da 2 días.
406	MERIDA	21,3	Cubierto	Lluvia a vista	WSW 24	837,1*	
407	CORO	29,0	Parc.nubl.		ESE 9	1012,6	
408	BARQUISIMETO	29,0	Parc.nubl.		ESE 11	945,5*	
409	SAN FERNANDO DE APURE						
410	SAN ANTONIO DEL TACHIRA						
411	STA. ELENA (Gran Sabana)						
412	GUIRIA	30.2	Parc.nubl.		E 3	1015,5	
413	TUMEREMO	28,0	Parc.nubl.		SE 3	1013,5	
414	BARCELONA						

*) presió[illegible] [illegible]
[illegible]baci[illegible]

OBSERVACIONES AEROLOGICAS (SONDEOS CON GLOBOS PILOTOS)
VIENTOS EN ALTURA (ESCALA 360° Y NUDOS)

ESTACION	HORA TMG	300 m/s NM.	600 m/s NM.	900 m/s NM	1.200 m/s NM	1.500 m/s NM	1.800 m/s NM.	2.100 m/s NM.	2.400 m/s NM.	2.700 m/s NM.	3. m/s
[illegible]	1200	-	5[illegible]/03	120/04	90/19	90/21	100/25	100/23			

Impreso en el S.M.C.-

ERIE A

ESTADOS UNIDOS DE VENEZUELA

SERVICIO DE METEOROLOGIA Y COMUNICACIONES DE LAS FUERZAS AEREAS

SECCION DE PREDICCION

ÑO 21 N°..204.. BOLETIN METEOROLOGICO DEL...LUNES..23.DE.JULIO..... A LAS...1300....HLV.

INDICACIONES:

ION DEL AIRE: LAS LINEAS REPRESENTAN ISOBARAS TRAZADAS DE 2 EN 2 MB.

= AREAS DE ALTA PRESION (ANTICICLON)

= AREAS DE BAJA PRESION (CICLON)

IPITACION:

= AREAS CON PRECIPITACION.

= CHAPARRONES.

= LLOVIZNAS

= TORMENTAS

= NIEBLAS

= TROMBA

TES:

= FRENTE FRIO caliente

= FRENTE CALIENTE. frío

= ONDA DEL ESTE

= CONVERGENCIA INTERTROPICAL.

= ONDA EN FORMACION

= LINEA DE CONVERGENCIA EN ALTURA.

= LINEA DE PRECIPITACIONES.

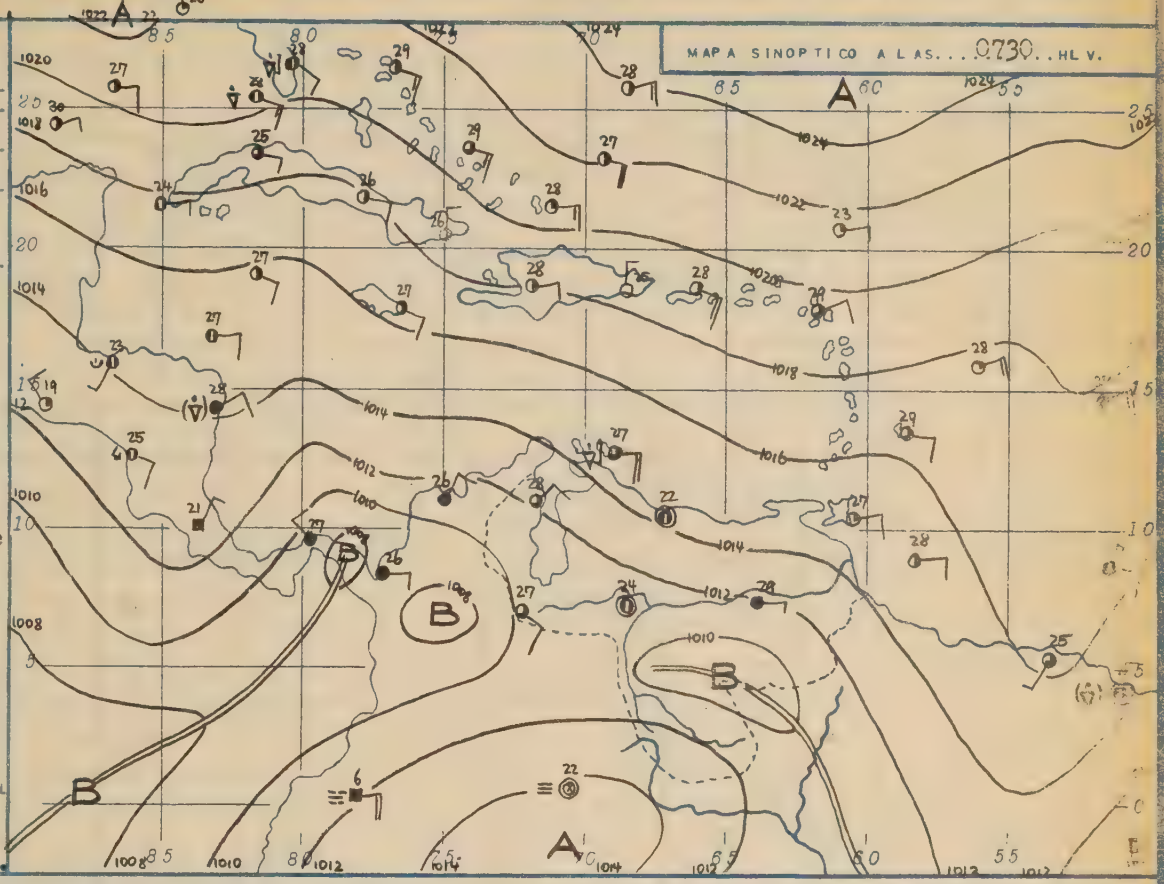

UACION GENERAL: El Centro del anticiclón de las Bermudas se ha movido 3° hacia el W, reforzándose todavía produciendo un gradiente de presión bastante fuerte lo que significa aumento de la velocidad del viento. Causado por este proceso, se ha formado una circulación ciclónica al W de los Andes, introduciendo esta la oscilación de la congergencia intertropical hacia el Norte - un proceso general ocurriendo en esta situación causando mal tiempo en Colombia y Panamá.

EMPO PROBABLE PARA EL MARTES 24 DE JULIO 1.9.51 De 0000 a 2400 horas HLV.

RRITORIO DE VENEZUELA:

STADOS ORIENTALES: Nubosidad variable durante todo el día, oscilando entre parcialmente nublado y nublado con chaparrones aislados al atardecer y en la noche especialmente en la ... del Sur y la Guayana. Viento del E 15-25 kmh. Visibilidad 20-30 km. Temp. Mín. en ... costaneras 22-24 C°, en la Guayana 16-18 C°, en el Interior 22-25 C°. Temp. Máx. 30-32 C°, 2828 C° y 31-33 C° respectivamente.

STADOS CENTRALES: Nublado en la madrugada y al amanecer. Parcialmente nublado por la mañana, nublado por la tarde y en la noche con chaparrones aislados especialmente al anochecer. Viento del E-SE 15-25 kmh con locales rachas ligeras por la tarde. Visibilidad 25-30 km. Temp. Mín. en la Costa 22-24 C°, en las Cordilleras 19-21 C°, en el Interior 20-22 C°. Temp. Máx. 29-31 C°, 30-32 C° y 31-33 C° respectivamente.

STADOS OCCIDENTALES. Nublado, tormentas aisladas en la noche en los Andes y en los alrededores del lago de Maracaibo. Viento flojo y variable en el Sur con locales rachas ligeras a mediodía, del E 20-30 kmh en el Norte, en la Costa de Falcón por la tarde 45-55 kmh. Visibilidad 20-30 km. Temp. Mín. en las zonas costaneras 23-25 C°, en los Andes 13-15 C° en el Interior 20-22 C°. Temp. Máx. 34-36 C°, 23-25 C° y 30-32 C° respectivamente.

AR CARIBE AL NORTE DE VENEZUELA: Nubosidad variable con chap-arrones aislados en la madrugada y en la noche. Viento del E 30-40 kmh con locales rachas moderadas o fuertes por la tarde. Visibilidad 20 km.

LES DE CARACAS:

-5/8 SC base 1600m sNM con 4-6/8 AC en la madrugada y al amanecer. 2-4/8 CU base 1800m sNM con 3-5/8 AC y CI por la mañana 4-6/8 CU y CB base 1700m sNM con 3-5/8 AC y CI por la tarde y en la noche, chaparrones aislados entre las 1300-1500 HLV y 1800-2100 HLV, los últimos de carácter tormentoso. Viento del SE 20-30 kmh, rotando en los chaparrones al NW rracheado. Visibilidad 15-20 km. Temp. Mín. en el Centro de Caracas 17 C°, Temp. Máx. 25 .

LES DE ARAGUA:

-4/8 SC base 1700m sNM con 4-6/8 AC y CI en la madrugada y al amanecer. 2-3/8 CU base 900m sNM con 4-6/8 AC y CI por la mañana. 4-6/8 Cu y CB base 1600m sNM con 3-5/8 AC y CI por la tarde y en la noche. Chaparrones aislados casualmente de carácter tormentoso entre las 1200-1400 HLV y 1900-2200 HLV. Viento del E-SE 15-25 kmh por la mañana, del S-SE 25-35 kmh por la tarde con locales rachas ligeras. Visibilidad 25 km, Temp. Mín. en Maracay 20 C°, Temp. Máx. 31 C°.

ificacion de la Predicción para Maracay el día..22.DE.JULIO..89%..... El Pronosticador....A.W. Gol....

RESC. EN EL S.M.C.

OBSERVACIONES A LAS 0730 HLV..(1200 TMG) Fecha..... 19..

N°	ESTACION	TEMP. C°	CIELO	ESTADO DEL Tiempo	VIENTO KMH	PRESION mb. red.. a NM.	LLUVIA mm. 24 hrs.	TEMP.
400	CARACAS (Obs. Cagigal)	18.8	Cubierto		SE 7	901.7*	3.3	17.0
401	MARACAY	23.4	Nublado		Calma	1011.9	1.5	20.0
402	MARACAIBO	27.8	Nublado		NE 14	1012.8	7.0	22
403	MAIQUETIA-LA GUAIRA	26.8	Cubierto		E 5	1016.0	-	26
404	MATURIN	25.0	Nublado		NE 3	1015.4	2.0	22
405	CIUDAD BOLIVAR	28.6	Cubierto		E 9	1012.3	0.0	27
406	MERIDA							
407	CORO							
408	BARQUISIMETO							
409	SAN FERNANDO DE APURE	24.2	Nublado		Calma	1011.9	9.0	19
410	SAN ANTONIO DEL TACHIRA	27.0	Nublado		SE 14	1012.3	-	22
411	STA. ELENA (Gran Sabana)							
412	GUIRIA	27.8	Nublado		NE 3	1015.5	-	?
413	TUMEREMO	24.8	Nublado		SE 2	1015.7	1.0	20
414	BARCELONA							

OBSERVACIONES A LAS 1830 HLV. (2400 TMG) Fecha. 22 DE JULIO ..... 19..

N°	ESTACION	TEMP. C°	CIELO	ESTADO DEL Tiempo	VIENTO KmH.	PRESION mb red. a NM.	LLUVIA mm. 12 hrs.	TEMP.
400	CARACAS (Obs. Cagigal)							
401	MARACAY	35.0	Nublado		SW 3	1013.1	-	31.1
402	MARACAIBO	27.0	Cubierto	Tormenta c.Lluv.	N 14	1010.4	7.0	35
403	MAIQUETIA - LA GUAIRA	28.0	Parc.Nubl.		E 18	1013.0	-	30
404	MATURIN	24.0	Cubierto		Calma	1015.0	2.0	30
405	CIUDAD BOLIVAR							
406	MERIDA	19.4	Cubierto		WSW 14	837.3*	-	23
407	CORO	29.6	Nublado		ENE 37	1012.6	-	36
408	BARQUISIMETO							
409	SAN FERNANDO DE APURE							
410	SAN ANTONIO DEL TACHIRA							
411	STA. ELENA (Gran Sabana)							
412	GUIRIA	28.4	Cubierto		NE 3	1015.4	-	?
413	TUMEREMO							
414	BARCELONA							

OBSERVACIONES A LAS 1330 HLV. (1800 TMG) Fecha. 22 DE JULIO ..... 19..

N°	ESTACION	TEMP. C°	CIELO	ESTADO DEL Tiempo	VIENTO KMH.	PRESION mb red. a NM.	Datos de la radio (Nota) Maracay. Altura km	Temp C°
400	CARACAS (Obs. Cagigal)							
401	MARACAY	30.8	Cubierto		SE 7	1013.2		
402	MARACAIBO	33.0	Nublado		N 14	1011.2		
403	MAIQUETIA - LA GUAIRA						11.8	-51.1
404	MATURIN						11	-44.0
405	CIUDAD BOLIVAR						10	-35.0
406	MERIDA						9	-27.6
407	CORO						8	-20.0
408	BARQUISIMETO						7	-13.1
409	SAN FERNANDO DE APURE	26.8	Cubierto		S 2	1011.3	6	- 7.5
410	SAN ANTONIO DEL TACHIRA						5	- 2.0
411	STA. ELENA (Gran Sabana)						4	+ 3.9
412	GUIRIA						3	+ 9.0
413	TUMEREMO						2	+15.1
414	BARCELONA						1	+20.8

OBSERVACIONES AEROLOGICAS (SONDEOS CON GLOBOS PILOTOS) *) Presión al NIV
VIENTOS EN ALTURA (ESCALA 360° Y NUDOS)

ESTACION	HORA TMG	300 m/s N.M.	600 m/s NM.	900 m/s NM	1.200 m/s NM	1.500 m/s NM	1.800 m/s N.M.	2.100 m/s NM.	2.400 m/s NM.	2.700 m/s N.M.	3.0 m/s
MARACAY.-23-7-51.	11:00	-	90/01	90/04	90/16	100/21	100/26	110/27	100/24		
MARACAIBO 23-7-51	11:00	80/10	80/30	100/26							

Impreso en el S.M.C.-

ERIE A

ESTADOS UNIDOS DE VENEZUELA

SERVICIO DE METEOROLOGIA Y COMUNICACIONES DE LAS FUERZAS AEREAS

SECCION DE PREDICCION

ÑO 2 1 Nº 205 ... BOLETIN METEOROLOGICO DEL MARTES 24 DE JULIO ...... A LAS 1300 ... HLV.

INDICACIONES

SION DEL AIRE: LAS LINEAS FINAS REPRESENTAN ISOBARAS TRAZADAS DE 2 EN 2 MB.

= AREAS DE ALTA PRESION (ANTICICLON)

= AREAS DE BAJA PRESION (CICLON)

CIPITACION:

= AREAS CON PRECIPITACION.

= CHAPARRONES.

= LLOVIZNAS

= TORMENTAS

= NIEBLAS

= TROMBA

TES:

= FRENTE FRIO caliente

= FRENTE CALIENTE frio

= ONDA DEL ESTE

= CONVERGENCIA INTERTROPICAL.

= ONDA EN FORMACION

= LINEA DE CONVERGENCIA EN ALTURA.

= LINEA DE PRECIPITACIONES.

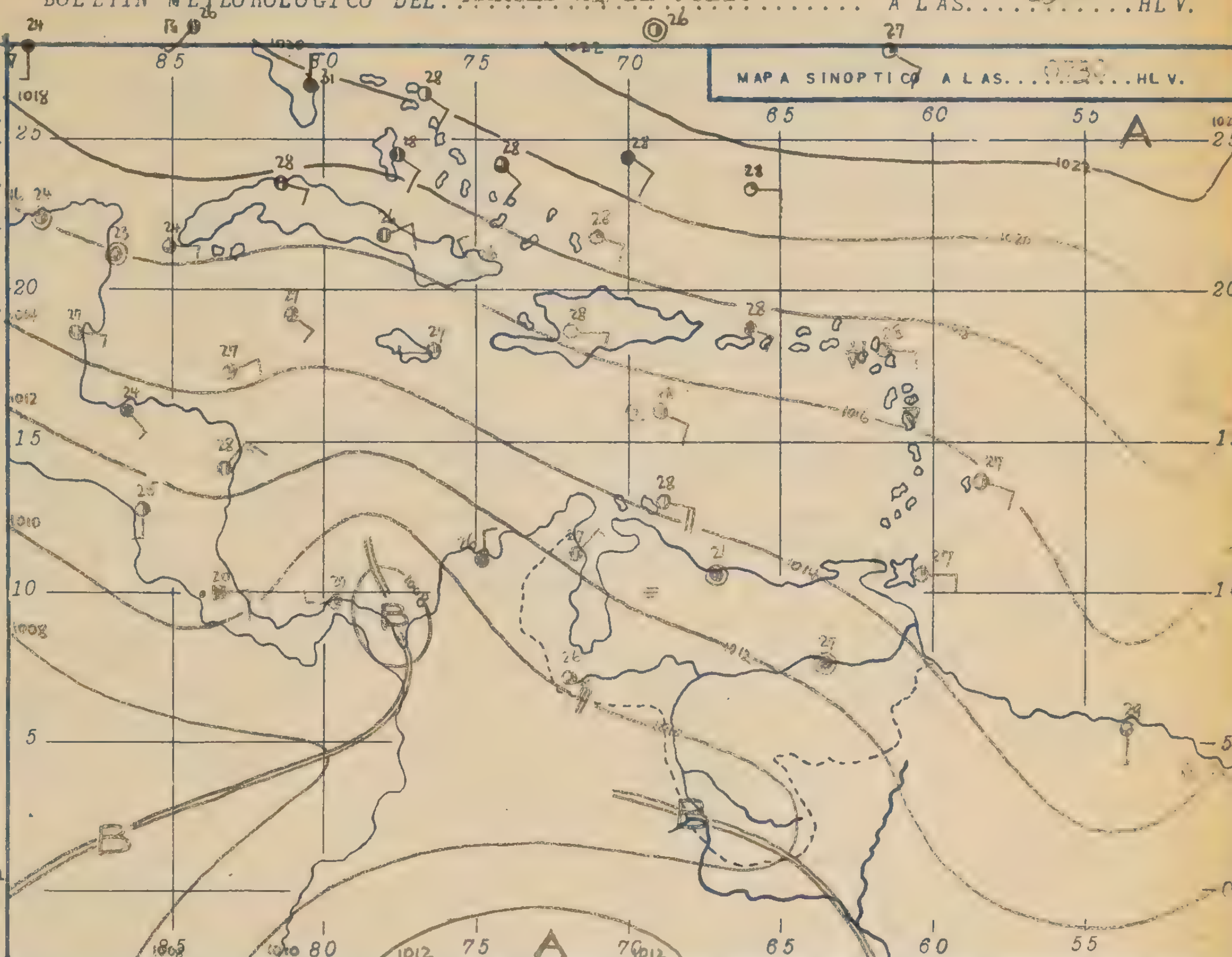

TUACION GENERAL: Sigue estacionaria el Anticiclón de las Bermudas y la [illegible] gran parte de Venezuela, la Convergencia Intertropical entre Colombia y Panamá [illegible] mal tiempo en estas Zonas, las masas de aire inestable y húmedo en el [illegible] cuales pertenecen al hundimiento intertropical estan causando bastante [illegible] día [illegible]

EMPO PROBABLE PARA EL MIERCOLES 25 DE JULIO ... 1.9 51 De 0000 a 2400 horas HLV.

RRITORIO DE VENEZUELA: Al Norte del Orinoco nublado en la madrugada, parcialmente nublado por la mañana, nublado por la tarde y en la noche con chaparrones locales [illegible] del Orinoco nublado todo el día con [illegible] en la noche especialmente en la [illegible] variable en el Interior por la tarde [illegible] Sur. Temp.min. en las Zonas [illegible] 19 C°, en el Interior 24-26 C°. Temp.máx. 29-31 C°, 25-27 [illegible] y 31-33 [illegible] Nublado en la madrugada y al amanecer con aisladas [illegible] nublado por la mañana. Nublado [illegible] por la tarde [illegible] Parcialmente nublado en la noche. Viento del [illegible] Visibilidad [illegible] km por la mañana [illegible] Temp.min. en las Costa [illegible] en las Cordilleras [illegible] 21-23 C°. Temp.máx. 28-30 C°, 29-31 C° y 31-33 C° respectivamente. [illegible] Nublado o cubierto todo el día con lloviznas matinales [illegible] por la tarde y en la noche [illegible] por la tarde del NE-E 10-15 km [illegible] Visibilidad 10-15 km en el Sur [illegible] Temp.min. en las Zonas Costaneras [illegible] en los Andes [illegible] 21-23 C°. Temp.máx. [illegible] C° y 28-30 C° respectivamente.

L CARIBE AL NORTE DE VENEZUELA: Nublado o cubierto durante todo el día con [illegible] de lloviznas. Viento del E-ENE 10-15 km con locales ráfagas ligeras por la tarde. Visibilidad 20-30 km.

LLES DE CARACAS: [illegible] base 1500 msNM con 6-8/8 AS en la madrugada y al amanecer con parciales lloviznas entre las 0300-0600 HLV. 3-5/8 SC y CU base 1500 [illegible] por la mañana. [illegible] CU y CS base 1500 msNM con 5-7/8 AC y CI por la tarde y al anochecer. Chaparrones entre las 1100-1600 HLV y 1800-2000 HLV. 3-5/8 SC base 1600 msNM en la noche. Viento del E-SE 10-15 kmh. Visibilidad 10 km en la mañana [illegible] al amanecer. Temp.min. en el Centro de Caracas 18 C°, Temp.máx. [illegible]

LLES DE ARAGUA: [illegible] base 1600 msNM con 5-7/8 AC y CI en la madrugada, probables lloviznas aisladas entre las 0300-0600 HLV. 3-5/8 SC y CU base 1500 [illegible] por la tarde y al anochecer [illegible] 1500 [illegible] 3-5/8 SC base 1500 msNM en la noche [illegible] por la mañana, del E-SE 10-15 kmh por la tarde. Visibilidad 10-15 km por la mañana [illegible] por la tarde. Temp.min. en Maracay 21 C°, Temp.máx. 30 C°.

rificación de la Predicción para Maracay el día 23 DE JULIO 50% ...... El Pronosticador A.W. Gil

OBSERVACIONES A LAS 0730 HLV., (1200 TMG) Fecha.....24 DE JULIO..... 19..

Nº	ESTACION	TEMP. C°	CIELO	ESTADO DEL CIELO	VIENTO KMH.	PRESION mb. red. a NM.	LLUVIA mm. 24 hrs.	TEMP
400	CARACAS (Obs. Cagigal)	17,0	Nublado		NE 3	900,3*	[illegible]	
401	MARACAY	21,4	Cubierto		Calma	1014,4	[illegible]	
402	MARACAIBO	26,7	Nublado		NE 3	1011,2	-	
403	MAIQUETIA-LA GUAIRA	25,2	Nublado		W 14	1014,3	-	
404	MATURIN	25,5	Nublado		Calma	1014,7	[illegible]	
405	CIUDAD BOLIVAR	27,0	Cubierto		Calma	1014,3	21,0	
406	MERIDA	17,4	Nublado		E 8	837,4*	-	
407	CORO	27,0	Nublado		ESE10	1013,3	5,0	
408	BARQUISIMETO	21,4	Obstruido	Niebla	E 3	944,9*	15,0	
409	SAN FERNANDO DE APURE							
410	SAN ANTONIO DEL TACHIRA	27,4	Nublado	Ráfagas	SE 45	1010,6	-	
411	STA. ELENA (Gran Sabana)							
412	GUIRIA	27,0	Nublado		Calma	[illegible]	-	
413	TUMEREMO	21,1	Nublado		SE 2	[illegible]	[illegible]	
414	BARCELONA							

OBSERVACIONES A LAS 1830 HLV. (2400 TMG) Fecha.....23 DE JULIO..... 19..

Nº	ESTACION	TEMP. C°	CIELO	ESTADO DEL CIELO	VIENTO KmH.	PRESION mb red. a NM.	LLUVIA mm. 12 hrs.	TEMP.
400	CARACAS (Obs. Cagigal)							
401	MARACAY	22,6	Cubierto	Llovizna	E 3	1013,3	7,3	
402	MARACAIBO	28,7	Nublado		N 43	[illegible]	-	
403	MAIQUETIA - LA GUAIRA	27,0	Nublado		E 14	1013,7	[illegible]	
404	MATURIN	24,5	Cubierto		Calma	1014,3	3,0	
405	CIUDAD BOLIVAR							
406	MERIDA	19,3	Cubierto		NW 11	[illegible]	-	
407	CORO							
408	BARQUISIMETO							
409	SAN FERNANDO DE APURE							
410	SAN ANTONIO DEL TACHIRA	27,4	Nublado		SE 32	[illegible]	-	
411	STA. ELENA (Gran Sabana)							
412	GUIRIA	29,0	Nublado		E 6	1014,7	-	
413	TUMEREMO	25,0	Cubierto	Neblina	NE 2	1013,2	-	
414	BARCELONA							

OBSERVACIONES A LAS 1330 HLV. (1800 TMG) Fecha.....23 DE JULIO..... 19..

Nº	ESTACION	TEMP. C°	CIELO	ESTADO DEL CIELO	VIENTO Kmh.	PRESION mb. red. a MN.	Datos de la radiosonda (Maracay.
400	CARACAS (Obs. Cagigal)						
401	MARACAY	[illegible]	Nublado	Chapa vista	E 3	1012,3	
402	MARACAIBO	32,5	Parc. nubl.		N 14	1010,1	Aviso: Se l... la radiosond... da 2 días.
403	MAIQUETIA - LA GUAIRA						
404	MATURIN	[illegible]	Cubierto	Llovizna	NE 8	1013,8	
405	CIUDAD BOLIVAR	30,4	Cubierto	Chapa vista	[illegible]	1011,3	
406	MERIDA						
407	CORO						
408	BARQUISIMETO						
409	SAN FERNANDO DE APURE						
410	SAN ANTONIO DEL TACHIRA						
411	STA. ELENA (Gran Sabana)						
412	GUIRIA	30,2	Parc. nubl.		E 6	1015,1	
413	TUMEREMO	28,8	Nublado	Chapa vista	NE 7	1013,2	
414	BARCELONA						

OBSERVACIONES AEROLOGICAS (SONDEOS CON GLOBOS PILOTOS)
VIENTOS EN ALTURA (ESCALA 360° Y NUDOS)

...ización al ... estación.

ESTACION	HORA TMG	300 m/s NM.	600 m/s NM.	900 m/s NM	1.200 m/s NM	1.500 m/s NM	1.800 m/s NM.	2.100 m/s NM.	2.400 m/s NM.	2.700 m/s NM.	3. m/s
[illegible]	1100	-	120/02	120/09	120/11	130/12	120/10				
MARACAY 24-7-51	1100	60/10	90/11	120/09	140/07	170/08	110/05	120/06	140/11	120/10	1

Impreso en el S.M.C.-

ERIE A

ESTADOS UNIDOS DE VENEZUELA

SERVICIO DE METEOROLOGIA Y COMUNICACIONES DE LAS FUERZAS AEREAS

SECCION DE PREDICCION

ÑO 2 Nº. 206.. BOLETIN METEOROLOGICO DEL...MIERCOLES..25.DE.JULIO.. A LAS....1300...HLV.

INDICACIONES:

SION DEL AIRE: LAS LINEAS FINAS REPRESENTAN ISOBARAS TRAZADAS DE 2 EN 2 MB.

= AREAS DE ALTA PRESION (ANTICICLON)

= AREAS DE BAJA PRESION (CICLON)

CIPITACION:

= AREAS CON PRECIPITACION.

= CHAPARRONES.

= LLOVIZNAS

= TORMENTAS

= NIEBLAS

= TROMBA

TES:

= FRENTE FRIO caliente

= FRENTE CALIENTE. frío

= ONDA DEL ESTE

= CONVERGENCIA INTERTROPICAL.

= ONDA EN FORMACION

= LINEA DE CONVERGENCIA EN ALTURA.

= LINEA DE PRECIPITACIONES.

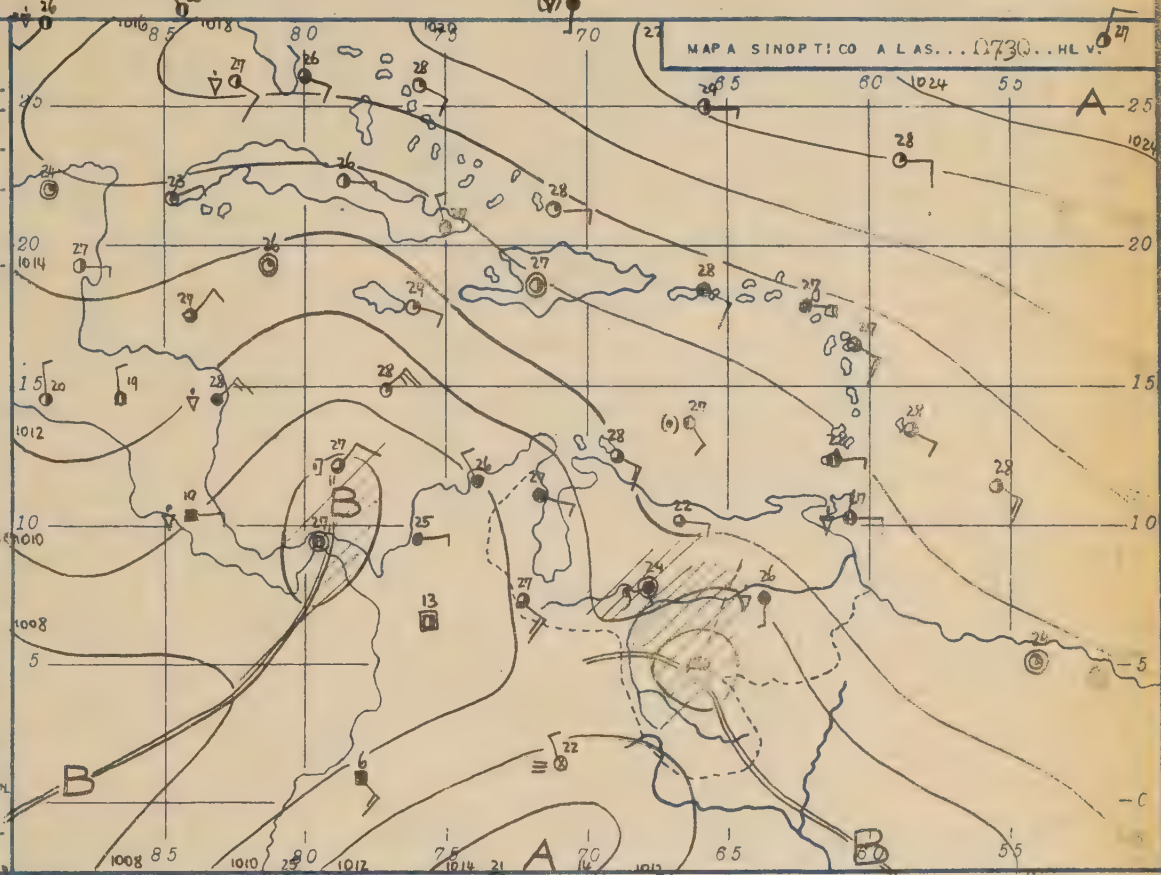

UACION GENERAL: Mientras sobre Colombia y Panamá sigue estacionaria la convergencia intertropical con múltiples capas de nubes, se ha movido la convergencia intertropical sobre Territorio de Amazonas y los Llanos Venezolanos y Colombianos, causando mal tiempo en esas zonas y se ha formado una convergencia en la altura, la cual está situada entre Ciudad Bolívar y San Fernando y la cual causará mal tiempo en el día de mañana en los Estados Centrales.

EMPO PROBABLE PARA EL...JUEVES 26 DE JULIO.....1.9..51. De 0000 a 2400 horas HLV.

RRITORIO DE VENEZUELA:

[illegible] Al Norte del Orinoco nublado en la madrugada con lloviznas parciales y [illegible] nubosidad variable por la mañana, nublado por la tarde con chaparrones locales. [illegible] nublado en la noche. Al Sur del Orinoco nublado o cubierto todo el día con lo[illegible] lloviznas y chaparrones. Viento del E-SE 5-10 kmh. Visibilidad 20-30 km en el Norte. [illegible] km en le Sur. Aisladas nieblas en la madrugada y por la mañana en la Guayana. Temp. [illegible] Costaneras 21-23 C°, en la Guayana 15-17 C°, en el Interior 24-26 C°. Temp. [illegible] 23-25 C° y 30-32 C° respectivamente.

ADOS CENTRALES: Nublado o cubierto durante todo el día con nubes muy bajas las cuales for[illegible] en los valles de las Cordilleras locales nieblas. Lloviznas mezcladas con chaparrones. [illegible] flojo y variable. Visibilidad 5-10 km. Temp. Mín. en la Costa 22-24 C°, en las Cor[illegible] 20-22 C°, en el Interior 24-26 C°. Temp. Máx. 28-30 C°, 26-28 C° y 29-31 C° respectivamente.

ADOS OCCIDENTALES: Nublado o cubierto, lloviznas y chaparrones especialmente en los Lla[illegible] los Andes y en Zulia. Viento en general del E-SE 5-10 kmh. Visibilidad 10 km en el Sur [illegible] bajas en los Andes, 10-20 km en el Norte. Temp. Mín. en las zonas costaneras 24-2[illegible] en los Andes 14-16 C°, en el Interior 23-25 C°. Temp. Máx. 31-33 C°, 21-23 C° y 27-29 C° respectivamente.

[illegible] EL NORTE DE VENEZUELA: Nublado o cubierto con locales chaparrones de lloviznas. [illegible] del ESE 10-20 kmh. Visibilidad 20 km.

LES DE CARACAS:

-7/8 ST base 1200m sNM con 8/8 AS en la madrugada y por la mañana con lloviznas parci[illegible] -7/8 SC y CU base 1300m sNM con 8/8 AS y AC por la tarde con chaparrones entre las 12[illegible] 600 HLV. 5-7/8 SC base 1400m sNM con 4-6/8 AC en la noche. Viento flojo y variable. Visibilidad 2-5 km por la mañana con nieblas bajas, 5-10 km por la tarde. Temp. Mín. en el Centro de Caracas 18 C°, Temp. Máx. 23 C°.

LES DE ARAGUA:

-6/8 ST y SC base 1400m sNM con 8/8 AS en la madrugada con locales lloviznas. 5-7/8 SC y U base 1100m sNM casualmente 800m sNM, con 6-7/8 AS y AC durante el día. Lloviznas mezcla[illegible] con chaparrones especialmente entre las 0900-1100 HLV y 1300-1700 HLV. 4-6/8 SC base 400 msNM en la noche. Viento flojo y variable. Visibilidad 10 km. Temp. Mín. en Maracay 1 C°, Temp. Máx. 28 C°.

ificación de la Predicción para Maracay el día..24 DE JULIO 85%..... El Pronosticador..A.W. Gol.....

PRESO EN EL S.M.C.

OBSERVACIONES A LAS 0730 HLV. (1200 TMG) Fecha.....24.....DE JULIO..... 1.9

Nº	ESTACION	TEMP. C°	CIELO	ESTADO DEL CIELO	VIENTO KMH.	PRESION mb. red. a NM.	LLUVIA mm. 24 hrs.	TEM
400	CARACAS (Obs. Cagigal)	19.0	[illegible]		E 2	[illegible]		
401	MARACAY	22.2	[illegible]		E 4	[illegible]		
402	MARACAIBO	27.8	Cubierto		ESE 2	1010.2		
403	MAIQUETIA-LA GUAIRA	25.8	Nublado		NE 4	1014.0	2.0	2
404	MATURIN	26.3	Nublado		Calma	1015.4	5.0	2
405	CIUDAD BOLIVAR	26.6	Cubierto	Chaparrón	S 6	1012.5	7.0	2
406	MERIDA	17.0	Nublado		E 4	837.3*	-	1
407	CORO	26.4	Nublado		ESE 9	1011.7	1.0	2
408	BARQUISIMETO	21.2	Parc. Nubl.		ESE 7	945.5*	0.2	1
409	SAN FERNANDO DE APURE	24.0	Cubierto	Llovizna	Calma	1012.5	5.0	1
410	SAN ANTONIO DEL TACHIRA	27.2	Parc. Nubl.		SE 24	[illegible]	-	2
411	STA. ELENA (Gran Sabana)							
412	GUIRIA	27.9	Cubierto		E 14	[illegible]		
413	TUMEREMO	24.0	Cubierto	Llovizna	E 14	[illegible]		
414	BARCELONA							

OBSERVACIONES A LAS 1830 HLV. (2400 TMG) Fecha.....24 DE JULIO..... 1.9

Nº	ESTACION	TEMP. C°	CIELO	ESTADO DEL CIELO Tiempo	VIENTO KmH.	PRESION mb red. a NM.	LLUVIA mm. 12 hrs.	TEMP
400	CARACAS (Obs. Cagigal)							
401	MARACAY	22.8	Nublado		E 3	1013.7		
402	MARACAIBO	29.0	Cubierto	Precip. a Vista	E 6	[illegible]		
403	MAIQUETIA - LA GUAIRA							
404	MATURIN	26.0	Nublado		Calma	1013.4		
405	CIUDAD BOLIVAR							
406	MERIDA	20.1	Nublado	Precip. a Vista	E 7	835.8	-	
407	CORO	26.0	Nublado		ESE 3	1010.2	1.0	
408	BARQUISIMETO					-		
409	SAN FERNANDO DE APURE	25.2	Nublado		Calma	1009.7		2
410	SAN ANTONIO DEL TACHIRA	27.0	Nublado	Ráfagas	SE 50	1008.6	-	3
411	STA. ELENA (Gran Sabana)							
412	GUIRIA	24.0	Cubierto	Llovizna	Calma	1014.5	5.0	
413	TUMEREMO	24.0	Cubierto	Relámpagos	E 3	1013.0	4.0	3
414	BARCELONA							

OBSERVACIONES A LAS 1330 HLV. (1800 TMG) Fecha.....24 DE JULIO..... 1.9

Nº	ESTACION	TEMP. C°	CIELO	ESTADO DEL CIELO Tiempo	VIENTO Kmh.	PRESION mb. red. a NM.	Datos de la radio ... Maracay.
400	CARACAS (Obs. Cagigal)						[illegible]
401	MARACAY	21.6	Cubierto		E 3	1014.6	km
402	MARACAIBO	32.0	Cubierto		ESE 2	1009.4	12.1 -
403	MAIQUETIA - LA GUAIRA	30.0	Nublado		E 14	1012.5	12 -
404	MATURIN	25.2	Nublado		Calma	1013.0	11 -
405	CIUDAD BOLIVAR	30.0	Nublado		W 9	1011.8	7 -
406	MERIDA						9 -
407	CORO						-
408	BARQUISIMETO	23.0	Cubierto		E 7	943.6*	7 -
409	SAN FERNANDO DE APURE	24.2	Cubierto		W 3	1010.3	-
410	SAN ANTONIO DEL TACHIRA						-
411	STA. ELENA (Gran Sabana)						4 +
412	GUIRIA						3
413	TUMEREMO	21.0	Nublado		Calma	1013.0	2
414	BARCELONA						1

OBSERVACIONES AEROLOGICAS (SONDEOS CON GLOBOS PILOTOS) *) Reducción
VIENTOS EN ALTURA (ESCALA 360° Y NUDOS)

ESTACION	HORA TMG	300 m/s NM.	600 m/s NM.	900 m/s NM	1.200 m/s NM	1.500 m/s NM	1.800 m/s NM.	2.100 m/s NM.	2.400 m/s NM.	2.700 m/s NM.	3 m/s
MARACAY 25-7-51	1200	-	50/02	70/04	190/08	200/11	180/13				
CARACAS 25-7-51	1100	130/07	140/06	160/09	180/09	190/09	200/08	220/05	130/02	180/03	

Impreso en el S.M.C.-

ERIE A

ESTADOS UNIDOS DE VENEZUELA

SERVICIO DE METEOROLOGIA Y COMUNICACIONES DE LAS FUERZAS AEREAS

SECCION DE PREDICCION

ÑO 21 Nº 207. BOLETIN METEOROLOGICO DEL JUEVES 26 DE JULIO A LAS 1300 HLV.

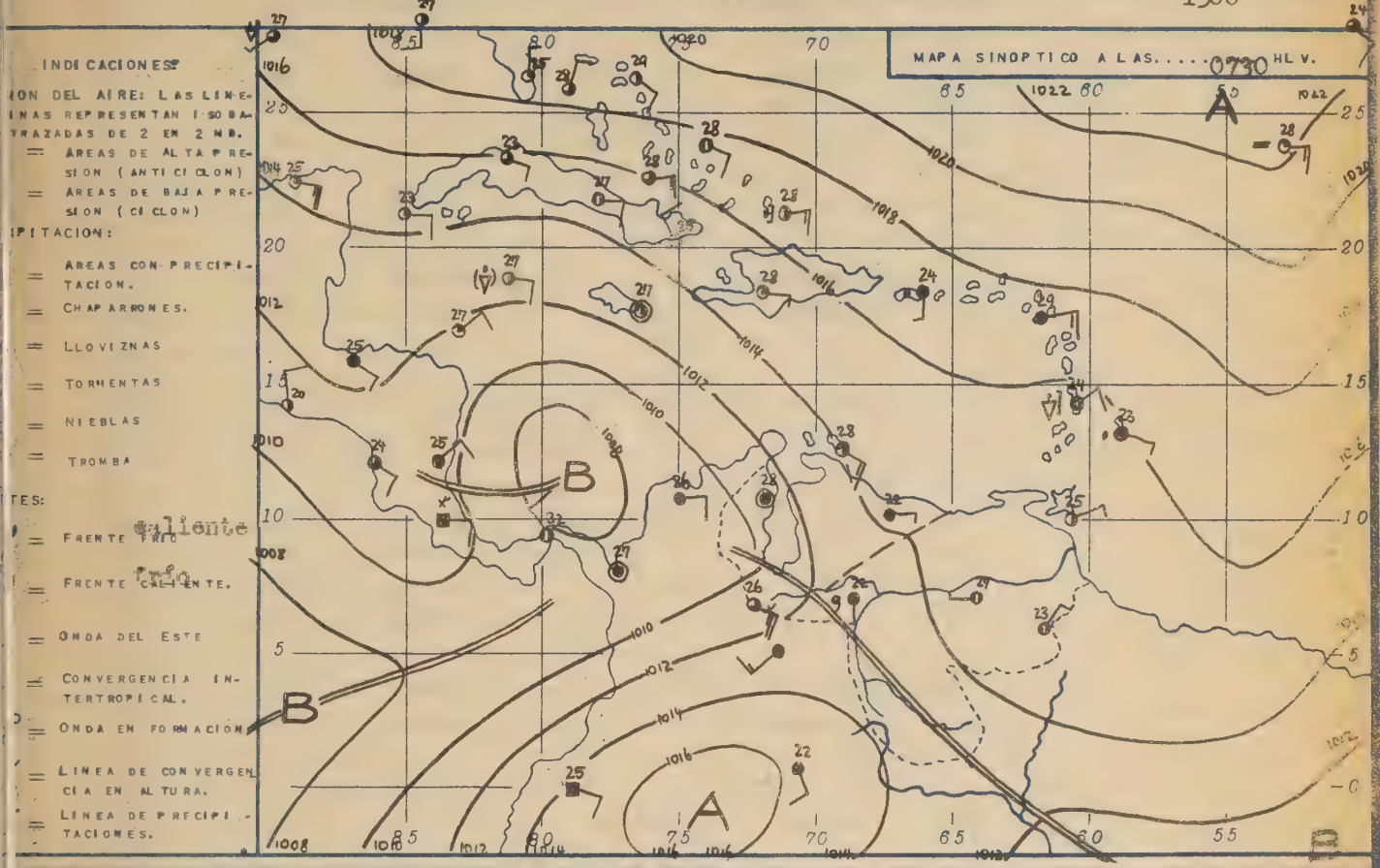

UACION GENERAL: La convergencia en la altura en el Centro del país esta situada entre San Fernando y Maracay causando abundante precipitación en esta zona. La baja presión al Norte de Panamá está profundizandose todavía y moviendose lentamente hacia el NNW. El anticiclón de las Bermudas sigue estacionaria.

EMPO PROBABLE PARA EL VIERNES 27 DE JULIO 1.9.51. De 0000 a 2400 horas HLV.

RRITORIO DE VENEZUELA:

ADOS ORIENTALES: Al Norte del Orinoco parcialmente nublado en la madrugada y por la mañana, nublado por la tarde con chaparrones aislados espedialmente en la Cadena del Sur. Al Sur del Orinoco nublado o cubierto todo el día, lloviznas parciales y matinales especialmente en la Guayana, chaparrones locales al atardecer y en la noche. Viento del E 5-10 kmh en la Costa, flojo y variable en el Interior. Visibilidad 20-25 km en el Norte, 10-20 km en el Sur. Locales neblinas matinales en la Guayana. Temp. Min. en la zonas Costaneras 22-24 en la Guayana 16-18 C°, en el Interior 24-26 C°. Temp. Máx. 29-31 C°, 23-25 C° y 31-33 respectivamente.

ADOS CENTRALES: Cubierto en la madrugada y al amanecer con lloviznas parciales. Nublado la mañana con chaparrones aislados. Cubierto por la tarde y en la noche con chaparrones aislados con lloviznas. Viento flojo y variable. Visibilidad 5-10 km por la mañana, 10-15 por la tarde. Nieblas bajas en los Valles de las Cordilleras. Temp. Min. en la Costa 22-C°, en las Cordilleras 20-22 C°, en el Interior 19-21 C°. Temp. Máx. 28-30 C°, 27-29 C° 30-32 C° respectivamente.

ADOS OCCIDENTALES: Nublado o cubierto durante todo el día, lloviznas matinales especialmente en los Llanos y los Andes, chaparrones locales al atardecer. Nublado todo el día en Falcón. Viento flojo y variable en el Sur, rachas ligeras en los desfiladeros de los Andes. ESE 10-15 kmh en el Norte. Visibilidad 10 km en el Sur, 20-30 km en el Norte. Nieblas en los Valles de los Andes. Temp. Min. en las zonas Costaneras 24-26 C°, en los Andes 14-16 en el Interior 20-22 C°. Temp. Máx. 33-35 C°, 24-26 C° y 30-32 C° respectivamente.

CARIBE AL NORTE DE VENEZUELA: Nublado o cubierto en la parte Oriental y Central con locales chaparrones y lloviznas, viento del ENE 10-15 kmh, visibilidad 10-15 km. Nublado en la parte Occidental con chaparrones aislados al atardecer, viento del ESE 20-30 kmh, visibilidad 30 km.

LES DE CARACAS:

/8 SC base 1400m sNM con 6-8/8 AS y AC en la madrugada y por la mañana con lloviznas parciales. 4-6/8 CU base 1500m sNM con 6-8/8 AS y AC por la tarde con chaparrones especialmente entre las 1300-1700 HLV. 3-8/8 SC base 1400m sNM con 4-6/8 AC en la noche. Viento flojo y variable. Visibilidad 5-10 km por la mañana, 10-15 km por la tarde. Nieblas bajas por la mañana. Temp. Min. en el Centro de Caracas 13 C°, Temp. Máx. 24 C°.

LES DE ARAGUA:

/8 SC base 1400m sNM con 6-8/8 AC en la madrugada con lloviznas aisladas. 3-5/8 SC y CU base 1500m sNM con 5-7/8 AC por la mañana. 5-7/8 S y CU base 1300m sNM con 6-8/8 AS y AC por la tarde con chaparrones y lloviznas entre las 1400-1800 HLV. 5-7/8 SC base 1500m sNM con 3-5/8 AC en la noche. Viento flojo y variable. Visibilidad 10-15 km. Temp. Min. en Maracay 20 C°, Temp. Máx. 29 C°.

rificación de la Predicción para Maracay el día 25 DE JULIO 94% El Pronosticador A. W. Gol

PRESO EN EL S.M.C.

OBSERVACIONES A LAS 0730 HLV. (1200 TMG) Fecha... 26 DE JULIO ..... 19..51

N°	ESTACION	TEMP. C°	CIELO	ESTADO DEL CIELO Tiempo	VIENTO KMH.	PRESION mb. red. a NM.	LLUVIA mm. 24 hrs.	TEMP. M.
400	CARACAS (Obs. Cagigal)							
401	MARACAY	21.8	Cubierto		E 3	1014.6	2.5	19.3
402	MARACAIBO	28.4	Cubierto		Calma	1010.3	-	26
403	MAIQUETIA-LA GUAIRA	26.5	Nublado		Calma	1014.4	-	25
404	MATURIN	25.2	Pare. Nubl.		Calma	1015.2	5.0	22
405	CIUDAD BOLIVAR	27.2	Nublado		N 7	1014.2	2.0	26
406	MERIDA	26.5	Nublado		Calma	837.5*	-	15
407	CORO	27.5	Nublado		E 18	1012.1	-	25
408	BARQUISIMETO	21.0	Nublado		ESE 7	945.0*	-	19
409	SAN FERNANDO DE APURE	21.7	Cubierto	Llovizna	S 3	1012.7	8.0	19
410	SAN ANTONIO DEL TACHIRA	26.0	Nublado	Ráfagas	SE 45	1010.7	-	23
411	STA. ELENA (Gran Sabana)							
412	GUIRIA	27.0	Nublado		Calma	1015.7	1.0	?
413	TUMEREMO	23.0	Nublado		NE 3	1015.6	32.0	20
414	BARCELONA							

OBSERVACIONES A LAS 1830 HLV. (2400 TMG) Fecha... 25 DE JULIO ..... 19..51

N°	ESTACION	TEMP. C°	CIELO	ESTADO DEL CIELO Tiempo	VIENTO KMH.	PRESION mb. red. a NM.	LLUVIA mm. 12 hrs.	TEMP. M.
400	CARACAS (Obs. Cagigal)							
401	MARACAY	23.4	Cubierto	Llovizna	E 7	1013.6	3.0	27.5
402	MARACAIBO	31.8	Nublado		NNe 8	1007.9	-	33
403	MAIQUETIA - LA GUAIRA	28.	Nublado		E 10	1012.6	-	30
404	MATURIN	24.0	Cubierto		Calma	1014.6	5.0	29
405	CIUDAD BOLIVAR							
406	MERIDA	22.8	Nublado		Calma	945.5	-	27
407	CORO	31.6	Nublado		ESE 8	1009.6	-	35
408	BARQUISIMETO							
409	SAN FERNANDO DE APURE							
410	SAN ANTONIO DEL TACHIRA	26.4	Nublado	Ráfagas	SE 45	1008.8	-	32
411	STA. ELENA (Gran Sabana)							
412	GUIRIA	26.2	Cubierto	Lluvia	Calma	1015.3	1.0	?
413	TUMEREMO	23.0	Cubierto	Relámpagos	NE 5	1014.1	31.0	31
414	BARCELONA							

OBSERVACIONES A LAS 1330 HLV. (1800 TMG) Fecha... 25 DE JULIO ..... 19..51

N°	ESTACION	TEMP. C°	CIELO	ESTADO DEL CIELO Tiempo	VIENTO Kmh.	PRESION mb. red. a NM.	Datos de la radiosonda Maracay. 0900 Tie
400	CARACAS (Obs. Cagigal)	20.0	Cubierto		SE 10	899.3*	
401	MARACAY	22.8	Cubierto	Chaparrón pas.	E 7	1014.7	Aviso: Se l... la Radiosonda dos días
402	MARACAIBO	32.2	Nublado		E 14	1008.4	
403	MAIQUETIA - LA GUAIRA	30.2	Nublado		N 5	1013.0	
404	MATURIN	26.5	Nublado		N 5	1013.6	
405	CIUDAD BOLIVAR	28.2	Cubierto	Chaparrón	W 9	1012.5	
406	MERIDA	25.7	Nublado		SSE 14	835.0*	
407	CORO	34.6	Nublado		ESE 37	1009.8	
408	BARQUISIMETO	27.6	Nublado		ESE 7	943.2*	
409	SAN FERNANDO DE APURE						
410	SAN ANTONIO DEL TACHIRA	27.2	Nublado	Ráfagas	SE 68	1009.3	
411	STA. ELENA (Gran Sabana)						
412	GUIRIA	27.0	Cubierto		NE 9	1015.1	
413	TUMEREMO	29.0	Cubierto	Lluvia a Vista	WSW 7	1012.8	
414	BARCELONA						

OBSERVACIONES AEROLOGICAS (SONDEOS CON GLOBOS PILOTOS) *) Presión al nivel Estación
VIENTOS EN ALTURA (ESCALA 360° Y NUDOS)

ESTACION	HORA TMG	300 m/s NM.	600 m/s NM.	900 m/s NM	1.200 m/s NM	1.500 m/s NM	1.800 m/s NM.	2.100 m/s NM.	2.400 m/s NM.	2.700 m/s NM.	3.000 m/s NM
MARACAY 26-7-51	1100	-	270/07	290/03	10/04	310/08	300/15				
MARACAIBO 26-7-51	1100	180/02	270/03	350/05	160/03	MISDA	340/02				

Impreso en el S.M.C.-

ERIE A

ESTADOS UNIDOS DE VENEZUELA

SERVICIO DE METEOROLOGIA Y COMUNICACIONES DE LAS FUERZAS AEREAS

SECCION DE PREDICCION

NO 2 1 Nº 208 ..... BOLETIN METEOROLOGICO DEL VIERNES 27 DE JULIO ..... A LAS 1300 ....HLV.

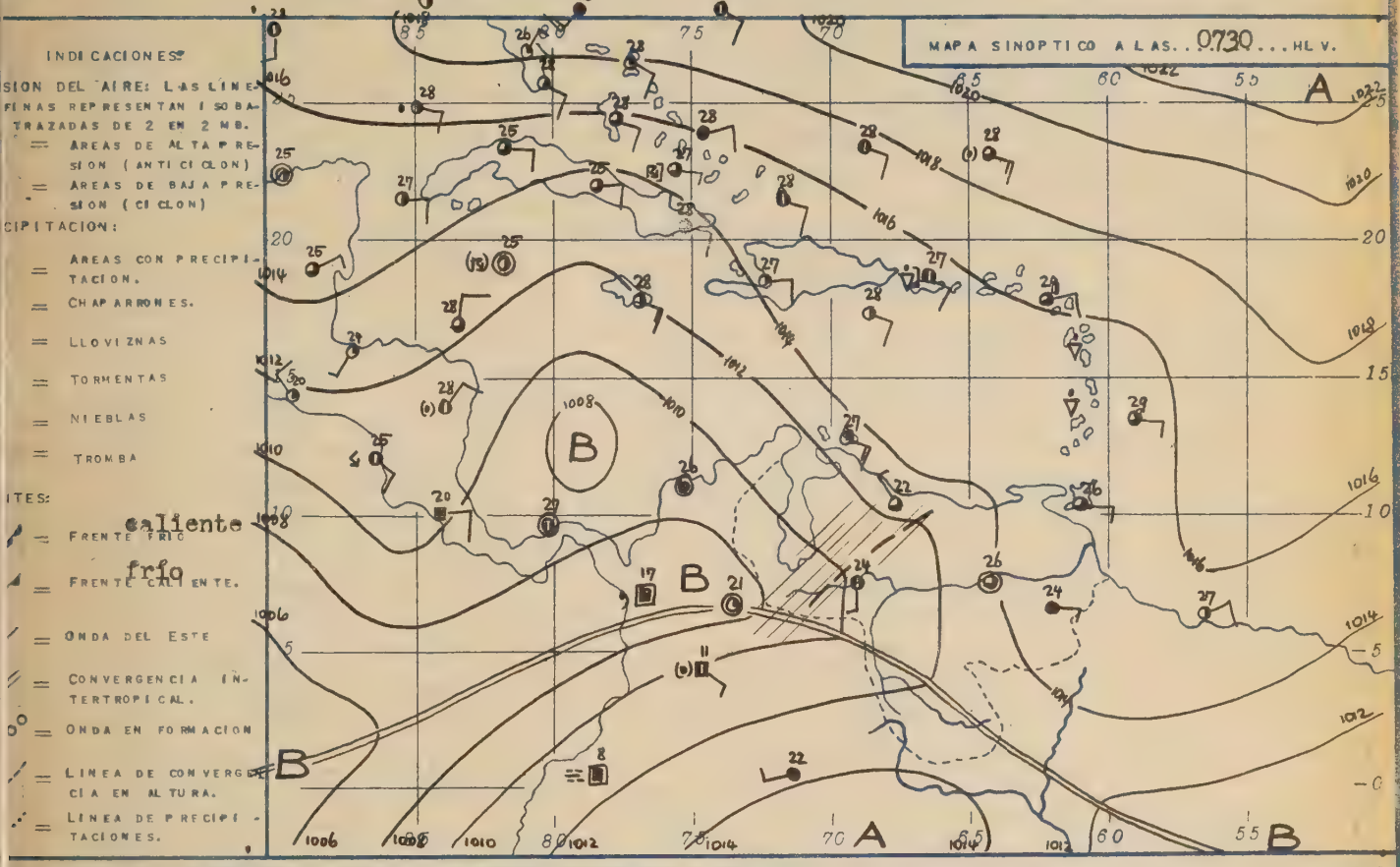

ITUACION GENERAL: La convengencia en la altura en el Centro del país, muy bien definida por globo piloto de San Fernando y por la radiosonda de Maracay, está casi estacionaria, caudo abundante nubosidad en esta Zona y precipitación en forma de chaparrones al atardecer lloviznas parciales durante la noche. Se espera, según el cambio de presión en 24 horas, que esta convergencia todavía está intensificandose.

SABADO 28 DE JULIO

IEMPO PROBABLE PARA EL ..... 1.9..51. De 0000 a 2400 horas HLV.

ERRITORIO DE VENEZUELA:

TADOS ORIENTALES: Al Norte del Orinoco nublado en la madrugada con lloviznas parciales esialmente en las vertientes Sur de la Cadena del Sur, nubosidad parcial por la mañana, nuos por la tarde y en la noche con chaparrones aislados especialmente en Monagas. Al Sur l Orinoco nublado o cubierto con lloviznas parciales en la Guayana y chaparrones al atarde-. Viento del E 10-15 kmh en la Costa, en el Interior flojo y variable. Visibilidad 10-20 . Temp. Mín. en las Zonas Costaneras 22-24 C., en la Guayana 16-18 C., en le Interior 23-C., Temp. Máx. 29-31 C., 27-26 C. y 30-32 C., respectivamente.

TADOS CENTRALES: Nublado o cubierto. Lloviznas parciales en la madrugada y por la mañana parrones al atardecer. Viento flojo y variable. Visibilidad 10-15 km. Nieblas bajas por la ana en los Valles de las Cordilleras. Temp. Mín. en la Costa 22-24 C., en las Cordilleras -22 C., en el Interior 17-21 C. Temp. Máx. 29-31 C, 28-30 C. y 27-29 C. respectivamente.

TADOS OCCIDENTALES: Nublado o cubierto. Lloviznas parciales en la madrugada y por la mañaen los Llanos y los Andes, chaparrones al atardecer en Yaracuy, Lara y Portuguesa. Viento ma en el Sur, rachas ligeras en los desfiladeros de los Andes, del E 15-25 kmh en el Norh. en la Costa de Falcón por la tarde 35-45 kmh. Visibilidad 10-20 km, en la Costa 30 km. . Mín. en las Zonas Costaneras 23-25 C., en los Andes 13-15 C., en el Interior 20-22 C. . 34-36 C. 24-26 C. y 30-32 C. respectivamente.

L CARIBE AL NORTE DE VENEZUELA: Nublado o cubierto. Locales chaparrones de lloviznas al aDecer. Viento del E 20-30 kmh en la parte Oriental, 10-15 kmh en la parte Central, del E-25-35 kmh en la parte Occidental. Visibilidad 10-20 km en el Oriente y Centro, 30 km en Occidente.

ALES DE CARACAS:

-8/8 SC base 1400m sNM con 4-6/8 AC en la madrugada y por la mañana con lloviznas parciales. -8/8 CU base 1500m sNM con 5-7/8 AC por la tarde con chaparrones entre las 1400-1800 HLV. -7/8 SC base 1400m sNM en la noche. Viento flojo y variable. Visibilidad 5-10 km por la maana, 10-15 km por la tarde. Locales nieblas bajas. Temp. Mín. en el Centro de Caracas 17 , Temp. Máx. 24 C.

ALLES DE ARAGUA:

-7/8 SC base 1500 sNM con 3-5/8 AC en la madrugada y al amanecer con lloviznas aisladas. -5/8 SC y CU base 1600m sNM con 5-7/8 Ac y Cl por la mañana. 4-6/8 CU base 1600m sNM con -8/8 AC y Cl por la tarde con chaparrones locales entre las 1500-1900 HLV. 5-7/8 SC base 500m sNM en la noche. Viento calma por la mañana, flojo y variable por la tarde. Visibidad 15 km. Temp. Mín. en Maracay 20 C., Temp. Máx 29 C.

Verificación de la Predicción para Maracay el día 26-JULIO.92%..... El Pronosticador. A.W. Gal.....

IMPRESO EN EL S.M.C.

OBSERVACIONES A LAS 0730 HLV. (1200 TMG) Fecha..... 19...

Nº	ESTACION	TEMP. C°	CIELO	ESTADO DEL CIELO (Tiempo)	VIENTO KMH.	PRESION mb. red. a NM.	LLUVIA mm. 24 hrs.	TEMP. M
400	CARACAS (Obs. Cagigal)	19.0	Nublado		E 3	899.9*	1.4	17
401	MARACAY	22,9	Nublado	Lloviznas pasad.	NW 3	1013.8	1.0	21.0
402	MARACAIBO							
403	MAIQUETIA-LA GUAIRA							
404	MATURIN	26.0	Nublado		Calma	1014.3	1.0	23
405	CIUDAD BOLIVAR	26.0	Nublado		Calma	1013.3	1.0	25
406	MERIDA	16.3	Parc.Nubl.		Calma	836.3*	-	15
407	CORO	27.7	Nublado		ESE 34	1011.7	-	24
408	BARQUISIMETO	20.2	Cubierto		E 10	944.1*	-	19
409	SAN FERNANDO DE APURE	24.7	Nublado		S 3	1011.3	1.0	19
410	SAN ANTONIO DEL TACHIRA	?	Parc.Nubl.	Relámpagos	SE 45	?	-	23
411	STA. ELENA (Gran Sabana)							
412	GUIRIA	27.6	Nublado		E 14	1015.0	-	27
413	TUMEREMO	24.6	Cubierto		E 2	1015.0	-	20
414	BARCELONA							

26 DE JULIO

OBSERVACIONES A LAS 1830 HLV. (2400 TMG) Fecha..... 19....

Nº	ESTACION	TEMP. C°	CIELO	ESTADO DEL CIELO (Tiempo)	VIENTO KmH.	PRESION mb. red. a NM.	LLUVIA mm. 12 hrs.	TEMP.
400	CARACAS (Obs. Cagigal)							24
401	MARACAY	23.4	Cubierto		NE 3	1012.8	1.0	26.
402	MARACAIBO	30.8	Cubierto		N 3	1007.6	-	35
403	MAIQUETIA - LA GUAIRA							
404	MATURIN	25.5	Cubierto		S 7	1013.1	1.0	32
405	CIUDAD BOLIVAR							
406	MERIDA	19.7	Nublado		N 3	835.3*	-	27
407	CORO	29.6	Nublado		ENE 44	1010.6	-	36
408	BARQUISIMETO							
409	SAN FERNANDO DE APURE	25.8	Cubierto		Calma	1009.9	1.0	26
410	SAN ANTONIO DEL TACHIRA							
411	STA. ELENA (Gran Sabana)							
412	GUIRIA	28.0	Parc.Nubl.		Calma	1013.8	-	
413	TUMEREMO	26.2	Nublado	Relámpagos	SE 2	1012.8	-	30
414	BARCELONA							

26 DE JULIO

OBSERVACIONES A LAS 1330 HLV. (1800 TMG) Fecha..... 19....

Nº	ESTACION	TEMP. C°	CIELO	ESTADO DEL CIELO (Tiempo)	VIENTO KMn.	PRESION mb. red. a NM.
400	CARACAS (Obs. Cagigal)	21.4	Cubierto		NW 3	899.1*
401	MARACAY	24.0	Cubierto	Chaparrón pasad.	W 7	1013.6
402	MARACAIBO	32.0	Cubierto	Bruma	ESE 24	1008.1
403	MAIQUETIA - LA GUAIRA	29.0	Nublado		NW 9	1012.6
404	MATURIN	30.7	Nublado		Calma	1013.1
405	CIUDAD BOLIVAR	29.6	Nublado	Precip. a Vista	W 9	1011.3
406	MERIDA	24.5	Nublado		SSW 24	835.5*
407	CORO	35.3	Nublado		ESE 5	1009.8
408	BARQUISIMETO	28.4	Cubierto		SE 11	943.6*
409	SAN FERNANDO DE APURE	27.3	Cubierto		Calma	1010.1
410	SAN ANTONIO DEL TACHIRA					
411	STA. ELENA (Gran Sabana)					
412	GUIRIA	29.4	Parc.Nubl.		E 5	1014.5
413	TUMEREMO	28.3	Nublado		SE 5	1012.7
414	BARCELONA					

Datos de la radiosonda Maracay

Altura km	Temp. C°
11.1	-44.7
11	-43.5
10	-37.0
9	-28.4
8	-20
7	-14.0
6	- 7.5
5	- 1.0
4	+ 4.9
3	+ 9.6
2	+13.7
1	+19.3

*) Presión al nivel Estación

OBSERVACIONES AEROLOGICAS (SONDEOS CON GLOBOS PILOTOS)
VIENTOS EN ALTURA (ESCALA 360° Y NUDOS)

ESTACION	HORA TMG	300 m/s NM.	600 m/s NM.	900 m/s NM	1.200 m/s NM	1.500 m/s NM	1.800 m/s NM.	2.100 m/s NM.	2.400 m/s NM.	2.700 m/s NM.	3.000 m/s
MARACAY 27-7-51	1100	-	200/02	200/02	270/05						
MARACAIBO 27-7-51	1100	110/05	20/10	160/10	180/13	190/08	160/11				
SAN FERNANDO 27-7-5	1100	190/07	210/09	260/07	290/08	300/03	160/02	120/08	260/03		

Impreso en el S.M.C.-

ESIE A

ESTADOS UNIDOS DE VENEZUELA

SERVICIO DE METEOROLOGIA Y COMUNICACIONES DE LAS FUERZAS AEREAS

SECCION DE PREDICCION

VO 21 N°. 209 BOLETIN METEOROLOGICO DEL... SABADO..28 DE JULIO.... A LAS... 1300 ...HLV.

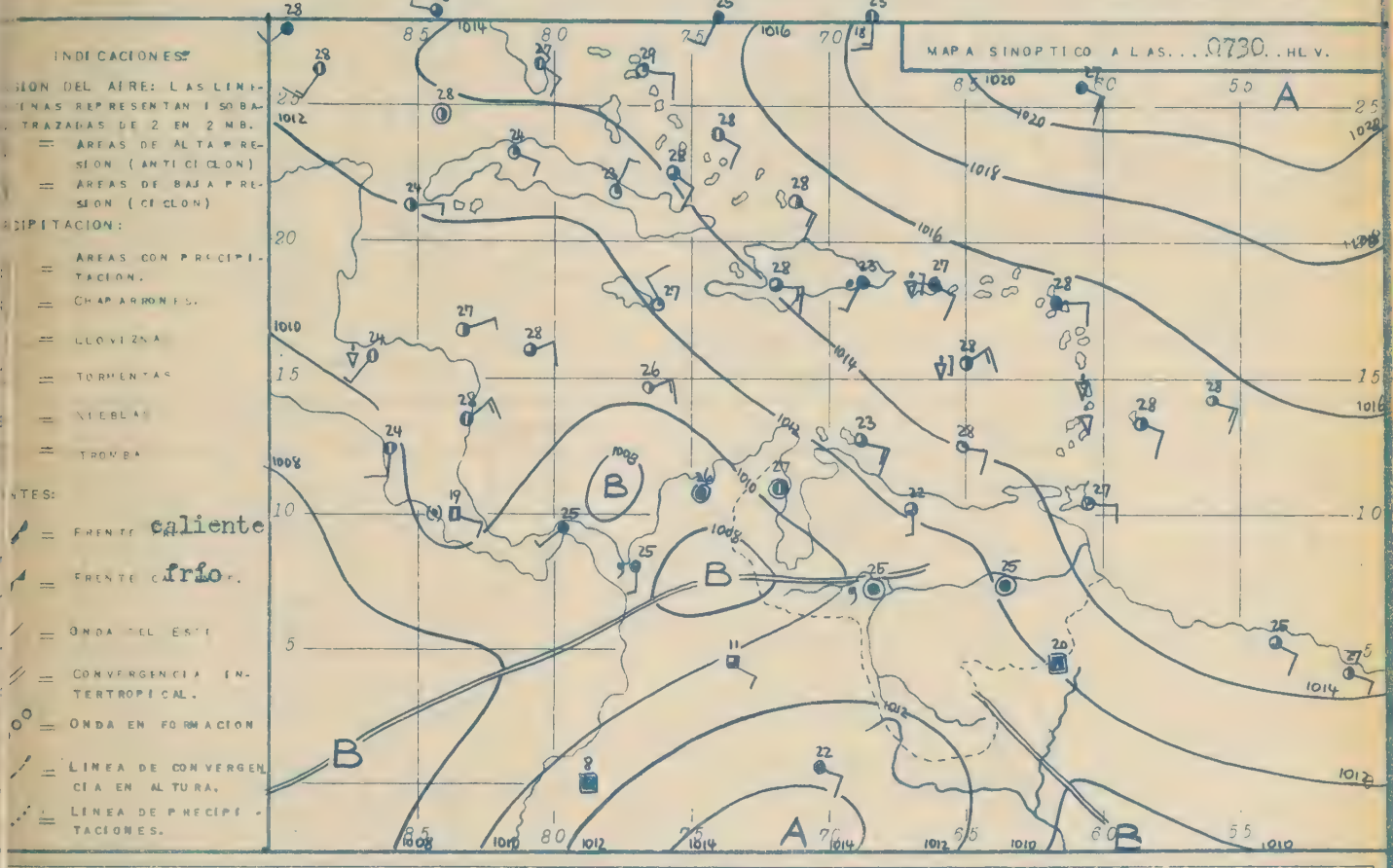

SITUACION GENERAL: Mientras la convergencia en la altura pasó la última noche los Estados Centrales y esta borrándose ahora, se ha roto la convergencia intertropical en los Llanos, moviéndose hacia el NW, causando mal tiempo en los Llanos y los Andes. La intensidad del anticiclón de las Bermudas está disminuyendo y se espera de que desde los Estados Unidos llegarán masas de aire frio en la altura las cuales están indicado por convergencias en la altura.

TIEMPO PROBABLE PARA EL DOMINGO 29 DE JULIO 1.9.51. De 0000 a 2400 horas HLV.

TERRITORIO DE VENEZUELA:

ESTADOS ORIENTALES: Al Norte del Orinoco parcialmente nublado hasta mediodía, nublado por la tarde, chaparrones aislados al anochecer en Monagas y Sucre, parcialmente nublado en la noche. Nublado al Sur del Orinoco con locales lloviznas matinales especialmente en la Guayana, locales chaparrones al atardecer y en la noche. Viento del E 5-10 kmh en la Costa flojo y variable por la mañana en el Interior, del E 10-15 kmh por la tarde. Visibilidad 20-30 km en el Norte, 10-20 km en el Sur. Temp. Min. en las Zonas Costaneras 22-24 C°; en la Guayana 16-18 C°, en el Interior 23-25 C°. Temp. Max. 30-32 C°, 25-27 C° y 31-33 C° respectivamente.

ESTADOS CENTRALES: Nublado o cubierto todo el día. Parciales lloviznas matinales. Chaparrones locales al atardecer y en la noche. Viento flojo y variable por la mañana del E-SE 10-15 kmh por la tarde. Visibilidad 15 km. Nieblas bajas en los Valles de las Cordilleras. Temp. Min. en la Costa 22-24 C°, en las Cordilleras 19-21 C°, en el Interior 20-22 C°. Temp. Max. 29-31 C°, 28-30 C° y 30-32 C° respectivamente.

ESTADOS OCCIDENTALES: Cubierto en los Llanos, los Andes y el Sur de Zulia con lloviznas mezcladas con chaparrones. Nublado en el Norte con locales chaparrones al atardecer y en la noche especialmente en Yaracuy y Lara. Viento calma en el Sur, fuerte y locales a mediodía del E 10-15 kmh en el Norte en la costa de Falcón por la tarde 25-35 kmh. Visibilidad 10 km en el Sur, 20-30 km en el Norte. Nieblas bajas en los Andes. Temp. Min. en las Zonas Costaneras 23-25 C°, en los Andes 14-16 C°, en el Interior 20-22 C°. Temp. Max. 35-37 C°, 23-25 C° y 30-32 C°, resepectivamente.

MAR CARIBE AL NORTE DE VENEZUELA: Nublado en la madrugada, parcialmente nublado durante el día, nublado en la noche. Aislados chaparrones matinales y nocturnos. Viento del E 20-30 kmh en la Parte Oriental y Central, del ESE 15-25 kmh en la parte Occidental. Visibilidad 15-25 km.

VALLES DE CARACAS:

5-7/8 SC base 1400m sNM con 4-6/8 AC en la madrugada y por la mañana con lloviznas aisladas. 4-6/8 CU y C3 base 1500m sNM con 6-8/8 AS y AC por la tarde y en las primeras horas de la noche. Chaparrones locales entre las 1500-1900 HLV. 5-7/8 SC base 1400m sNM en la noche. Viento del SE-S 10-15 kmh. Visibilidad 10 km. Locales nieblas bajas por la mañana. Temp. Min. en el Centro de Caracas 17 C°, Temp. Max. 25 C°.

VALLES DE ARAGUA:

4-6/8 SC base 1500m sNM con 5-7/8 AC en la madrugada. Aisladas lloviznas matinales. 3-5/8 SC y CU base 1500m sNM con 5-7/8 AC por la mañana. 4-6/8 CU y CB base 1400m sNM con 6-8/8 AS y AC por la tarde y al anochecer. Chaparrones locales entre las 1600-2000 HLV. 5-7/8 SC base 1500m sNM en la noche. Viento del SE-S 5-10 kmh por la mañana, 15-20 kmh por la tarde. Visibilidad 15 km. Temp. Min. en Maracay 20 C°, Temp. Max, 29 C°.

Verificacion de la Predicción para Maracay el día..27 DE JULIO..89%..... El Pronosticador...A.W. Gol.....

IMPRESO EN EL S.M.C.

	ESTACION	TEMP. C°	CIELO	ESTADO DEL Tiempo	VIENTO KM.	PRESION mb. red. a NM.	LLUVIA mm. 24 hrs.	TEMP
[illegible]	CARACAS (Obs. Cagigal)	18.8	Nublado		E 10	899.9*	17.4	1
[illegible]	MARACAY	22 0	Nublado		E 2	1013.3	3.0	2
402	MARACAIBO	27.2	Nublado	Neblina	Calma	1009.1	-	2
[illegible]	MAIQUETIA-LA GUAIRA	25.0	Nublado		NNW 3	1013.8	10.0	2
404	[illegible]	26.2	Parc. Nubl.		Calma	1013.7	-	2
[illegible]	CIUDAD BOLIVAR	25.1	Cubierto		Calma	1013.1	1.0	2
[illegible]	[illegible]	18.7	Cubierto		Calma	836.1*	-	1
[illegible]	[illegible]	28.4	Nublado		ESE 18	1011.6	-	2
[illegible]	BARQUISIMETO	21.8	Cubierto		E 8	944.1*	-	2
[illegible]	[illegible]	25.0	Cubierto	Llovizna	Calma	1010.8	17.0	2
[illegible]	[illegible]							
[illegible]	[illegible]	20.2	Nublado		Calma	919.3*	10.0	1
[illegible]	[illegible]	28.2	Nublado		Calma	1014.2	-	?
[illegible]	[illegible]	25.0	Nublado		Calma	1014.6	-	2
[illegible]	[illegible]							

OBSERVACIONES A LAS 1830 HLV. (2400 TMG) Fecha.....27 DE JULIO..... 1.9...

	ESTACION	TEMP. C°	CIELO	ESTADO DEL Tiempo	VIENTO KmH.	PRESION mb red. a NM.	LLUVIA mm. 12 hrs.	TEMP.
[illegible]	CARACAS (Obs. Cagigal)							
[illegible]	[illegible]	26.0	Cubierto		N 2	1010.8	0.0	28
[illegible]	[illegible]	30.6	Nublado		N 8	1006.3	-	35
[illegible]	[illegible]							
[illegible]	[illegible]	26.0	Nublado		Calma	1011.7	-	31
[illegible]	[illegible]	28.2	Parc. Nubl.		W 3	1010.2	3.0	31
[illegible]	[illegible]							
[illegible]	[illegible]	28.0	Parc. Nubl.		ESE 27	1010.1	-	37
[illegible]	[illegible]							
[illegible]	SAN FERNANDO DE APURE	26.0	Nublado		Calma	1008.8	?	?
[illegible]	[illegible]	27.7	Nublado	Ráfagas	SE 69	1008.1	-	33
[illegible]	[illegible]							
[illegible]	[illegible]	27.8	Parc. Nubl.		Calma	1012.7	-	?
[illegible]	[illegible]	24.0	Parc. Nubl.	Relámpagos	NE 7	1012.5	-	31
[illegible]	[illegible]							

OBSERVACIONES A LAS 1330 HLV. (1800 TMG) Fecha....27 DE JULIO..... 1.9...

	ESTACION	TEMP. C°	CIELO	ESTADO DEL Tiempo	VIENTO Km/h	PRESION mb. red. a NM.	Datos de la radiosonda 0900 Maracay. T
400	CARACAS (Obs. Cagigal)	25.4	Nublado		SE 36	898.3*	
401	MARACAY	26.8	Cubierto		W 3	1012.7	Se lanzará l radiosonda c da 2 días
[illegible]	[illegible]						
[illegible]	[illegible]	29.3	Nublado		NW 18	1013.0	
[illegible]	[illegible]	31.0	Nublado		Calma	1012.6	
405	CIUDAD BOLIVAR	31.2	Nublado		E 3	1010.6	
[illegible]	[illegible]						
[illegible]	[illegible]						
[illegible]	BARQUISIMETO						
[illegible]	SAN FERNANDO DE APURE	31.0	Nublado		S 3	1009.2	
[illegible]	SAN ANTONIO DEL TACHIRA						
[illegible]	STA. ELENA (Gran Sabana)	21.2	Nublado	Lluvia	SE 5	1017.2	
[illegible]	[illegible]	26.9	Parc. Nubl.		Calma	1013.7	
[illegible]	[illegible]	29.9	Nublado	Precip. a Vista	SE 2	1012.4	
[illegible]	[illegible]						

OBSERVACIONES AEROLOGICAS (SONDEOS CON GLOBOS PILOTOS) *) Presión al nive
VIENTOS EN ALTURA (ESCALA 360° Y NUDOS) Estación

[illegible]	HORA TMG	300 m s N.M.	600 m s NM.	900 m/s NM	1.200 m/s NM	1.500 m s NM	1.800 m/s NM.	2.100 m s NM.	2.400 m/s NM.	2.700 m s N.M.	3.000 m s N
MARACAY 28-7-51	1100	-	100/03	140/04	100/10	130/14	120/17	120/19			
MARACAIBO 28-7-51	1100	Calma	270/03	260/02	200/07	140/04	140/04				
SAN FERNANDO 28-7-5	1100	MISDA									

SERIE A

ESTADOS UNIDOS DE VENEZUELA

SERVICIO DE METEOROLOGIA Y COMUNICACIONES DE LAS FUERZAS AEREAS

SECCION DE PREDICCION

NO 2 N°.210... BOLETIN METEOROLOGICO DEL..DOMINGO 29 DE JULIO..... A LAS....1300...HLV.

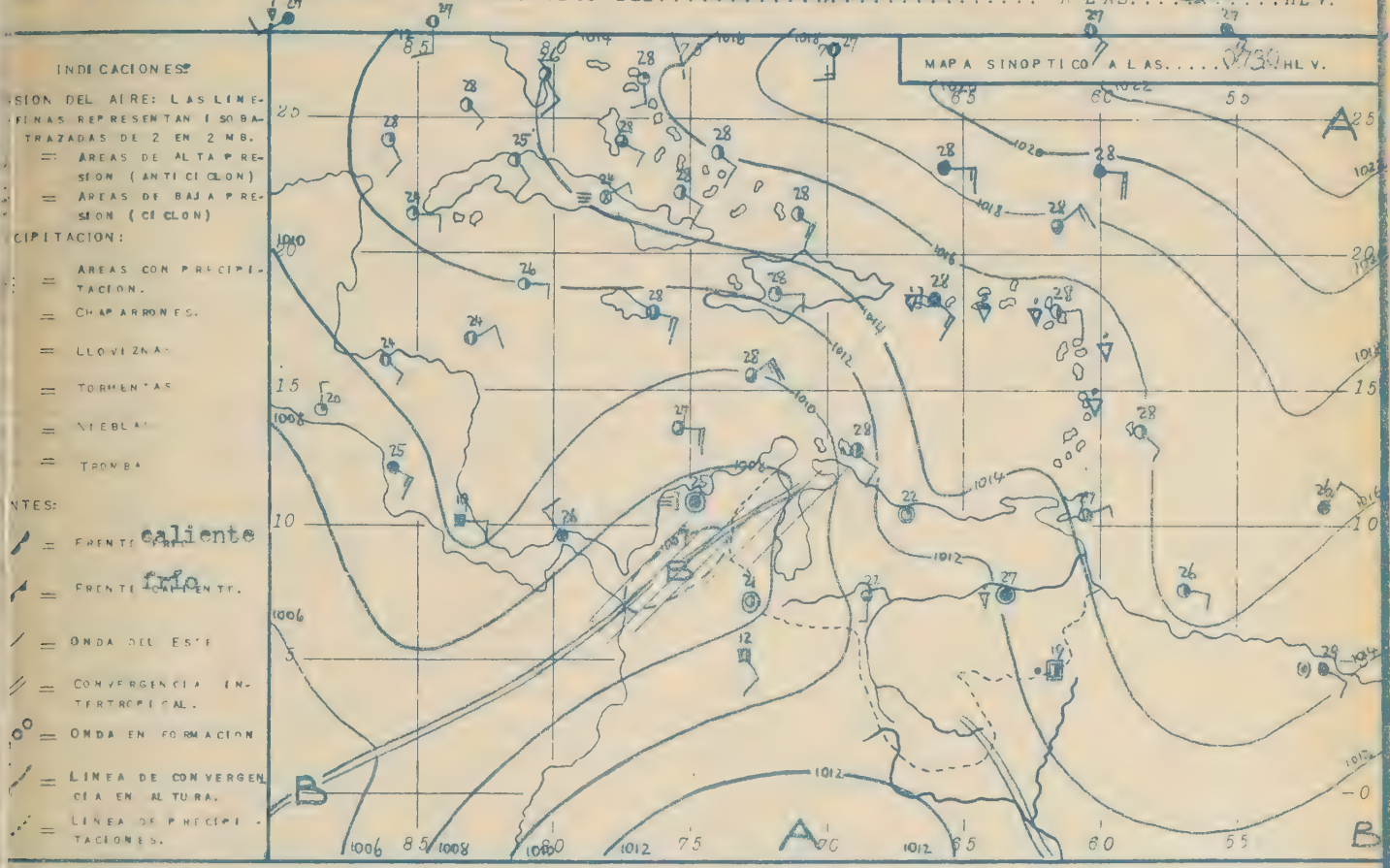

SITUACION GENERAL: La Convergencia intertropical ha pasado la ultima noche los Estados Centrales y esta situada ahora sobre los Estados Occidentales causando abundante nubosidad y precipitación en estas zonas. En la Cuenca del Orinoco se encuentra un área de masas de aire inestables la cual causará en el dia de mañana en su marcha hacia el NW casualmente aisladas, pero fuertes chaparrones en las vertientes Sur de los Estados Centrales.

TIEMPO PROBABLE PARA EL.....LUNES 30 DE JULIO.....1.9....51 De 0000 a 2400 horas HLV.

ESTADOS ORIENTALES: Al Norte del Orinoco parcialmente nublado en la madrugada y por la mañana, nublado por la tarde, chaparrones muy aislados al anochecer en Monagas y Sucre, parcialmente nublado en la noche. Al Sur del Orinoco nublado o cubierto durante todo el dia lloviznas matinales especialmente en la Guayana, chaparrones al atardecer y en la noche. Viento del E 10-15 kmh en la Costa, flojo y variable en el Interior por la mañana, del E-SE 15-20 kmh por la tarde. Visibilidad 30 km en el Norte, 10-20 km en el Sur. Neblinas locales en la madrugada en la Guayana y el Delta Amacuro. Temp.min. en las Zonas Costaneras 21-23 C°, en la Guayana 16-18 C°, en el Interior 24-25 C°. Temp.máx. 30-32 C°, 24-26 C° y 31-33 C° respectivamente.

ESTADOS CENTRALES: En la Costa y en las Cordilleras parcialmente nublado en la madrugada y en las primeras horas de la mañana, nublandose despues, nublado por la tarde y en las primeras horas de la noche, chaparrones tormentosos en las horas de anochecer, parcialmente nublado en la noche. Nublado o cubierto todo el dia en los Llanos con parciales lloviznas matinales y locales chaparrones al atardecer y en la noche. Viento flojo y variable por la mañana, del SE 15-20 kmh por la tarde con locales rachas ligeras. Visibilidad 15-25 km. Temp.min. en la Costa 22-24 C°, en las Cordilleras 18-20 C°, en el Interior 20-22 C°. Temp.máx. 30-32 C°, 29-31 C° y 32-34 C° respectivamente.

ESTADOS OCCIDENTALES: Nublado o cubierto durante todo el dia, parciales lloviznas matinales en los Llanos, las vertientes Sur de los Andes y en el Sur de Zulia, chaparrones locales por la tarde y en la noche. Nubosidad parcial en la madrugada y por la mañana en Falcón y en el Norte de Zulia, nublado por la tarde y en la noche, aislados chaparrones tormentosos nocturnos. Viento Calma en el Sur con locales rachas ligeras por la tarde, del E-SE 10-15 kmh en el Norte, en la Costa de Falcón por la tarde del ESE 30-40 kmh. Visibilidad 10-15 km en el Sur, 20-30 kmh en el Norte. Nieblas bajas en los Valles de los Andes. Temp.min. en las Zonas Costaneras 23-25 C°, en los Andes 14-16 C°, en el Interior 20-22 C°. Temp.máx. 34-36 C°, 23-25 C° y 29-31 C° respectivamente.

VALLES DE CARACAS: 3-4/8 SC base 1500 msNM con 2-4/8 AC y CI en la madrugada. 1-3/8 CU base 1600 msNM con 3-4/8 AC y CI por la mañana. 4-6/8 CU y CB base 1600 msNM con 5-7/8 AC y CI por la tarde y en las horas de anochecer con aisladas tormentas entre las 1700-2100 HLV. 3-5/8 SC y CU base 1500 msNM en la noche. Viento del E-SE 10-15 kmh. Visibilidad 15-20 km. Temp.min. en el Centro de Caracas 17 C°, Temp.máx. 26 C°.

VALLES DE ARAGUA: Casi despejado en la madrugada, 2-4/8 SC y CU base 1600 msNM con 3-4/8 AC y CI en la mañana. 3-5/8 CU y CB base 1700 msNM con 4-6/8 AC y CI por la tarde. 5-7/8 CB base 1400 msNM con 6-8/8 AS y AC en las horas de anochecer con tormentas aisladas entre las 1900-2100 horas. 3-5/8 SC base 1600 msNM con 2-4/8 AC en la noche. Viento flojo y variable por la mañana, del SE 15-20 kmh por la tarde con locales rachas ligeras. Visibilidad 20-25 km. Tem.min. en Maracay 19 C°, Temp.máx. 31 C°.

Verificacion de la Predicción para Maracay el dia 28 DE JULIO 97%..... El Pronosticador....A.W. Gol.....

IMPRESO EN EL S.M.C.

Nº	ESTACION	TEMP. C°	CIELO	ESTADO DEL TIEMPO	VIENTO KM.	PRESION mb. red. a NM.	LLUVIA mm. 24 hrs.	TEMP
400	CARACAS (Obs. Cagigal)	20,0	Parc.nubl.		E 3	899,8*	?	1(
401	MARACAY	23,3	Parc.nubl.		Calma	1013,4	1,0	1(
402	MARACAIBO							
403	MAIQUETIA-LA GUAIRA	25,8	Parc.nubl.		N 3	1014,0	-	2(
404	MATURIN	26,0	Parc.nubl.		NE 3	1013,9	1,0	2(
405	CIUDAD BOLIVAR	26,8	Cubierto	Chaparrón	Calma	1012,9	53,0	2(
406	MERIDA							
407	CORO							
408	BARQUISIMETO							
409	SAN FERNANDO DE APURE	22,2	Nublado		S 3	1010,9	-	2(
410	SAN ANTONIO DEL TACHIRA							
411	STA. ELENA (Gran Sabana)	19,4	Parc.nubl.	Lluvia	Calma	919,6*	12,0	1(
412	CUMANA	29,4	Nublado		E 8	1014,6	1,0	(
413	TUMEREMO	24,8	Nublado		NE 2	1014,8	7,0	2(
414	BARCELONA							

OBSERVACIONES A LAS 1830 HLV. (2400 TMG) Fecha.....28 DE JULIO..... ..... 1.9...

Nº	ESTACION	TEMP. C°	CIELO	ESTADO DEL TIEMPO	VIENTO KmH.	PRESION mb. red. a NM.	LLUVIA mm. 12 hrs.	TEMP.
400	CARACAS (Obs. Cagigal)							2(
401	MARACAY	23,6	Cubierto	Llovizna pasada	NE 3	1012,1	0,5	2(
402	MARACAIBO							
403	MAIQUETIA - LA GUAIRA							
404	MATURIN							
405	CIUDAD BOLIVAR							
406	MERIDA							
407	CORO							
408	BARQUISIMETO							
409	SAN FERNANDO DE APURE	27,8	Cubierto		W 3	1008,0	9,0	3(
410	SAN ANTONIO DEL TACHIRA							
411	STA. ELENA (Gran Sabana)	21,6	Parc.nubl.		Calma	916,6*	5,0	2(
412	CUMANA	27,0	Parc.nubl.		Calma	1012,5	-	(
413	TUMEREMO	26,3	Nublado		E 3	1011,6	-	3(
414	BARCELONA							

OBSERVACIONES A LAS 1330 HLV. (1800 TMG) Fecha...28 DE JULIO..... ..... 1.9...

Nº	ESTACION	TEMP. C°	CIELO	ESTADO DEL TIEMPO	VIENTO Km.	PRESION mb. red. a MN.	Datos de la radio Maracay - TM 0900 ALTURA km	TEMP C°
400	CARACAS (Obs. Cagigal)	24,4	Nublado		SE 18	898,7*		
401	MARACAY	26,3	Cubierto	Llovizna	E 3	1012,7		
402	MARACAIBO							
403	MAIQUETIA - LA GUAIRA	29,5	Nublado		N 3	1012,9	11,9	-5(
404	MATURIN	30,5	Nublado		SE 10	1012,1	11	-45,
405	CIUDAD BOLIVAR	28,6	Parc.nubl.		W 18	1010,6	10	-39,6
406	MERIDA						9	-31,1
407	CORO						8	-20,8
408	BARQUISIMETO						7	-12,
409	SAN FERNANDO DE APURE	31,4	Cubierto		SW 7	1008,9	6	- 6,1
410	SAN ANTONIO DEL TACHIRA						5	- 0,6
411	STA. ELENA (Gran Sabana)	24,2	Nublado		S 3	916,8*	4	+ 4,4
412	CUMANA	31,0	Nublado		NE 8	1013,2	3	+ 9,4
413	TUMEREMO	30,0	Nublado		SE 2	1011,5	2	+14,6
414	BARCELONA						1	+19,2

OBSERVACIONES AEROLOGICAS (SONDEOS CON GLOBOS PILOTOS) *)Presión al nivel estación

VIENTOS EN ALTURA (ESCALA 360° Y NUDOS)

ESTACION	HORA TMG	300 m/s N.M.	600 m/s NM.	900 m/s NM	1.200 m/s NM	1.500 m/s NM	1.800 m/s NM.	2.100 m/s NM.	2.400 m/s NM.	2.700 m/s NM.	3.0 m/s
MARACAY 29-7-51	1100	-	50/03	80/03	140/06	140/06	100/07	120/10	120/10	130/14	
S.FERNANDO 29-7-51	1100	300/01	280/07	280/07	290/10						

Impreso en el S.M.C.-

ERIE A

ESTADOS UNIDOS DE VENEZUELA

SERVICIO DE METEOROLOGIA Y COMUNICACIONES DE LAS FUERZAS AEREAS

SECCION DE PREDICCION

IO 2 Nº..211.. BOLETIN METEOROLOGICO DEL....LUNES. 30. DE. JULIO. 1951. A LAS....1300..HLV.

INDICACIONES:

ION DEL AIRE: LAS LINE-
INAS REPRESENTAN ISOBA-
TRAZADAS DE 2 EN 2 MB.
= AREAS DE ALTA PRESION (ANTICICLON)
= AREAS DE BAJA PRESION (CICLON)

IPITACION:
= AREAS CON PRECIPITACION.
= CHAPARRONES.
= LLOVIZNAS
= TORMENTAS
= NIEBLAS
= TROMBA

TES:
= FRENTE caliente
= FRENTE CALIENTE. frío
= ONDA DEL ESTE
= CONVERGENCIA INTERTROPICAL.
= ONDA EN FORMACION
= LINEA DE CONVERGENCIA EN ALTURA.
= LINEA DE PRECIPITACIONES.

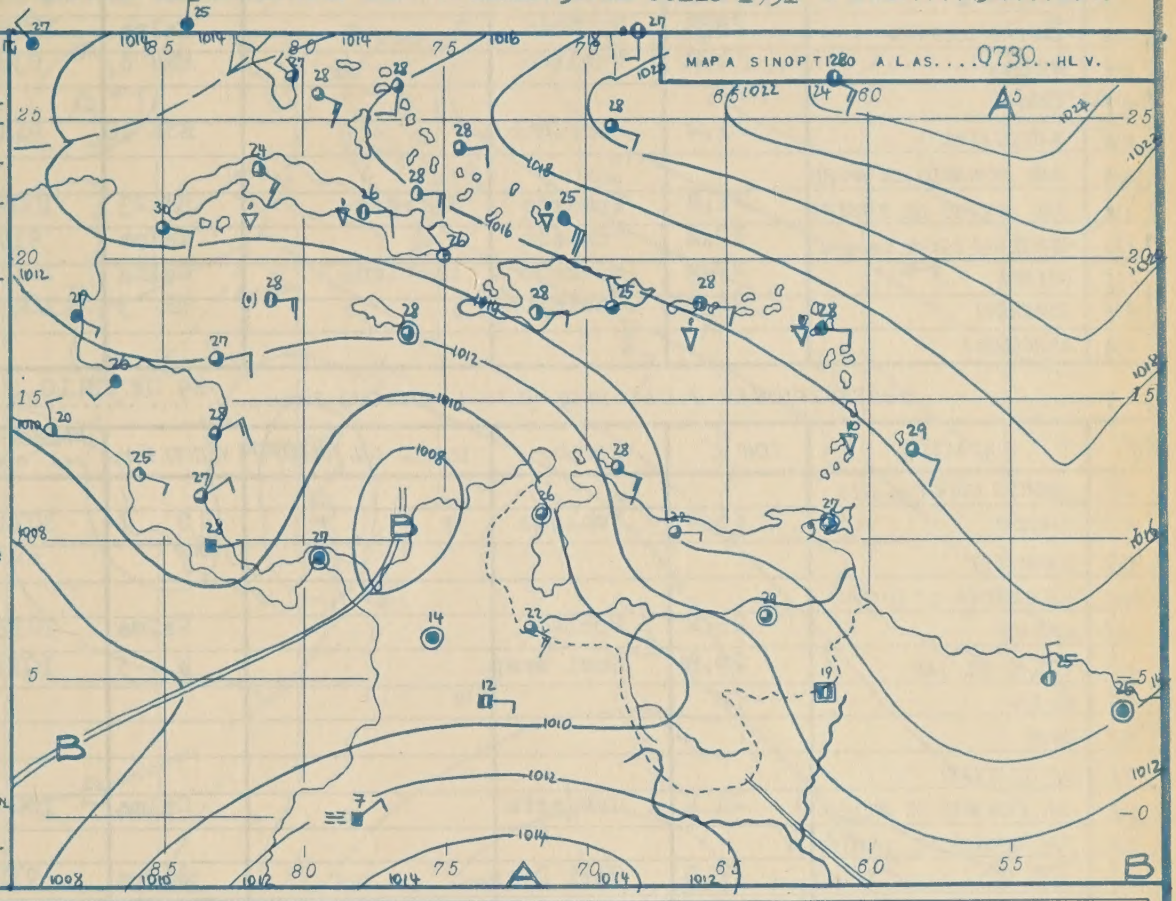

TUACION GENERAL: Lentamente se formará sobre el país la situación "SE", después de los últi-
os días con perturbaciones perteneciendo al hundimiento intertropical. La corriente en la
ltura, según todos los datos de los globos pilotos, indica la dirección SE. La baja presión
n la Zona de Panamá, junto con la convergencia intertropical, está causando mal tiempo en
sta Zona. Una convergencia en la altura sobre Florida, un resto de una Onda y su frente frío,
EMPO PROBABLE PARA EL MARTES. 31. DE JULIO.....1.9..51. situado cerca de Labrador, está moviéndose hacia el SW.

RRITORIO DE VENEZUELA:

STADOS ORIENTALES: Al Norte del Orinoco nubosidad parcial hasta mediodia, nublado por la
arde, aislados chaparrones tormentosos al anochecer en Monagas y Sucre, parcialmente nublado
n la noche. Nublado todo el día al Sur del Orinoco, aisladas lloviznas matinales en la Gua-
ana, chaparrones locales al atardecer y en la noche. Viento flojo y variable por la mañana,
el E-SE 10-15 kmh por la tarde con locales rachas ligeras en la Cuenca del Orinoco. Visibi-
ad 30 km en el Norte, 20 km en el Sur. Temp. mín en las Zonas Costaneras 21-23 C°, en la Gua
ana 16-18 C°, en el Interior 23-25 C°. Temp. máx. 30-32 C°, 26-28 C° y 31-33 C° respectiva-
ente.

STADOS CENTRALES: Parcialmente nublado hasta mediodía en la Costa y las Cordilleras, nublan
e por la tarde, nublado al anochecer con tormentas aisladas, parcialmente nublado en la no-
he. Nublado en los Llanos con lloviznas aisladas en la madrugada y al atardecer. Viento en
eneral del E-SE 5-10 kmh por la mañana, 15-25 kmh por la tarde con locales rachas moderadas
isibilidad 30 km en el Norte, 20-30 km en el Sur. Temp. mín. en la Costa 22-24 C°, en las
ordilleras 18-20 C°, en el Interior 20-22 C°. Temp. máx. 30-32 C°, 31-33 C° y 32-34 C° res-
ivamente.

STADOS OCCIDENTALES: Nublado especialmente en el Sur, aisladas tormentas nocturnas en los
ndes y en Zulia. Parcialmente nublado hasta mediodía en Falcón y Lara, nublado por la tarde,
arcialmente nublado en la noche. Viento flojo y variable en el Sur con locales rachas lige-
as por la tarde, del E 15-25 kmh en el Norte, en la Costa de Falcón por la tarde 40-50 kmh.
isibilidad 20-30 km. Temp. mín. en las Zonas Costaneras 24-26 C°, en los Andes 13-15 C°, en
l Interior 19-21 C°. Temp. máx. 34-36 C°, 23-25 C° y 30-32 C° respectivamente.

AR CARIBE AL NORTE DE VENEZUELA: Nublado en la madrugada, nubosidad parcial durante el día
ublado en la noche. Aislados chaparrones nocturnos especialmente en la parte Oriental. Viento
el ENE 25-35 kmh en el Oriente y Centro, del ESE 20-30 kmh en el Occidente. Visibilidad 20-30 km.

ALLES DE CARACAS:

3-5/8 SC base 1500m sNM en la madrugada. 1-3/8 SC y CU base 1700m sNM con aisladas capas de
AC y CI en la mañana. 2-4/8 CU base 1800m sNM con 3-5/8 AC y CI por la tarde. 3-5/8 CB base
1700m sNM con 4-6/8 AC y CI en las horas de anochecer con probable tormenta aislada entre
las 1800-2000 HLV. 3-5/8 SC base 1800m sNM en la noche. Viento del SE 20-30 kmh. Visibili-
dad 15 km. Temp. mín. en el Centro de Caracas 17 C°, Temp. máx. 27 C°.

ALLES DE ARAGUA:

2-4/8 SC base 1600m sNM en la madrugada. Casi despejado al amanecer. Formación de 1-3/8 CU
base 1800m sNM por la mañana. 3-5/8 CU base 1900m sNM con 2-4/8 AC y CI por la tarde. 4-6/8
CU y CB base 1600m sNM con 3-5/8 AC y CI al anochecer, probable chaparrón tormentoso entre
las 1900-2100 HLV. 2-4/8 SC base 1900m sNM en la noche. Viento del E-SE 10-15 kmh por la ma-
ñana, del S-SE 20-30 kmh por la tarde con locales rachas moderadas. Visibilidad 30 km. Temp.
mín. en Maracay 19 C°, Temp. máx. 32 C°.

erificación de la Predicción para Maracay el día...29 DE JULIO 81%..... El Pronosticador...A.W. Gol.....

IMPRESO EN EL S.M.C.

Nº	ESTACION	TEMP. Cº	CIELO	ESTADO DEL CIELO Tiempo	VIENTO KMH.	PRESION mb. red.. a NM.	LLUVIA mm. 24 hrs.	TEMP.
400	CARACAS (Obs. Cagigal)	20.4	Pare.Nubl.		SE 14	900.4	2.2	17
401	MARACAY	22.0	Nublado		E 3	1014.2	0.0	18
402	MARACAIBO	25.9	Nublado	Bruma	Calma	1009.0	-	26
403	MAIQUETIA-LA GUAIRA	27.0	Pare.Nubl.		NNE 3	1013.5	-	25
404	MATURIN	25.5	Nublado		NE 5	1014.9	3.0	22
405	CIUDAD BOLIVAR	28.8	Nublado		Calma	1013.4	2.0	21
406	MERIDA	16.8	Nublado		ENE 8	836.1*	-	16
407	CORO							
408	BARQUISIMETO	21.2	Pare.Nubl.		ESE 10	944.0*	-	19
409	SAN FERNANDO DE APURE							
410	SAN ANTONIO DEL TACHIRA	21.8	Nublado	Rafagas	SE 23	1009.0	-	17
411	STA. ELENA (Gran Sabana)	19.2	Nublado		Calma	919.7*	-	15
412	GUIRIA	27.2	Nublado	Llovizna	Calma	1016.2	0.4	?
413	TUMEREMO	24.2	Cubierto		NE 3	1015.4	-	19
414	BARCELONA							

OBSERVACIONES A LAS 18 30 HLV. (2400 TMG) Fecha 29 DE JULIO 1.9....

Nº	ESTACION	TEMP. Cº	CIELO	ESTADO DEL CIELO Tiempo	VIENTO KmH.	PRESION mb red. a Nm.	LLUVIA mm. 12 hrs.	TEMP.
400	CARACAS (Obs. Cagigal)							
401	MARACAY	26.2	Nublado		S 2	1011.9	0.0	29
402	MARACAIBO							
403	MAIQUETIA - LA GUAIRA							
404	MATURIN	25.2	Nublado		Calma	1013.5	3.0	29
405	CIUDAD BOLIVAR	29.8	Casi desp.		W 5	1011.5	1.0	31
406	MERIDA							
407	CORO							
408	BARQUISIMETO							
409	SAN FERNANDO DE APURE	24.4	Cubierto		Calma	1009.9	9.0	30
410	SAN ANTONIO DEL TACHIRA							
411	STA. ELENA (Gran Sabana)	21.9	Casi Desp.		Calma	917.8*	-	27
412	GUIRIA	29.6	Pare.Nubl.		E 14	1014.6	-	?
413	TUMEREMO	25.4	Nublado		NE 3	1013.3	-	31
414	BARCELONA							

OBSERVACIONES A LAS 1330 HLV. (1800 TMG) Fecha 29 DE JULIO 1.9...

Nº	ESTACION	TEMP. Cº	CIELO	ESTADO DEL CIELO Tiempo	VIENTO Kmh.	PRESION mb. red. a MN.	Datos de la radiosonda 0900 Maracay.
400	CARACAS (Obs. Cagigal)	26.6	Nublado		SE 18	898.3*	
401	MARACAY	28.8	Cubierto	Bruma	SE 3	1012.0	Se lanzará radiosonda da 2 días
402	MARACAIBO						
403	MAIQUETIA - LA GUAIRA	29.7	Nublado		N 18	1012.0	
404	MATURIN	26.6	Nublado		NE 8	1013.1	
405	CIUDAD BOLIVAR	28.3	Pare.Nubl.		W 12	1011.7	
406	MERIDA						
407	CORO						
408	BARQUISIMETO						
409	SAN FERNANDO DE APURE	24.0	Cubierto	Llovizna	Calma	1010.5	
410	SAN ANTONIO DEL TACHIRA						
411	STA. ELENA (Gran Sabana)	26.2	Pare.Nubl.		SW 5	917.7	
412	GUIRIA	31.0	Nublado		E 14	1012.7	
413	TUMEREMO	30.3	Pare.Nubl.		E 8	1012.3	
414	BARCELONA						

*) Presión al nivel de la Estación

OBSERVACIONES AEROLOGICAS (SONDEOS CON GLOBOS PILOTOS)
VIENTOS EN ALTURA (ESCALA 360° Y NUDOS)

ESTACION	HORA TMG	300 m/s NM.	600 m/s NM.	900 m/s NM	1.200 m/s NM	1.500 m/s NM	1.800 m/s NM.	2.100 m/s NM.	2.400 m/s NM.	2.700 m/s NM.	3.000 m/s NM.
MARACAY 30-7-51	1100	-	100/05	120/12	120/16	150/19	140/18	140/25	140/24	140/26	
MARACAIBO 30-7-51	1100	200/02	330/03	150/07	160/05	160/06	200/08	210/01	140/05	150/12	
STA. ELENA 30-7-51	1100	-	-	-	70/04	70/12	90/10	90/11	110/12		

Impreso en el S.M.C.-

RIE A

ESTADOS UNIDOS DE VENEZUELA

SERVICIO DE METEOROLOGIA Y COMUNICACIONES DE LAS FUERZAS AEREAS

SECCION DE PREDICCION

12 Nº..212.. BOLETIN METEOROLOGICO DEL...MARTES 31 DE JULIO 1951 A LAS....1300...HLV.

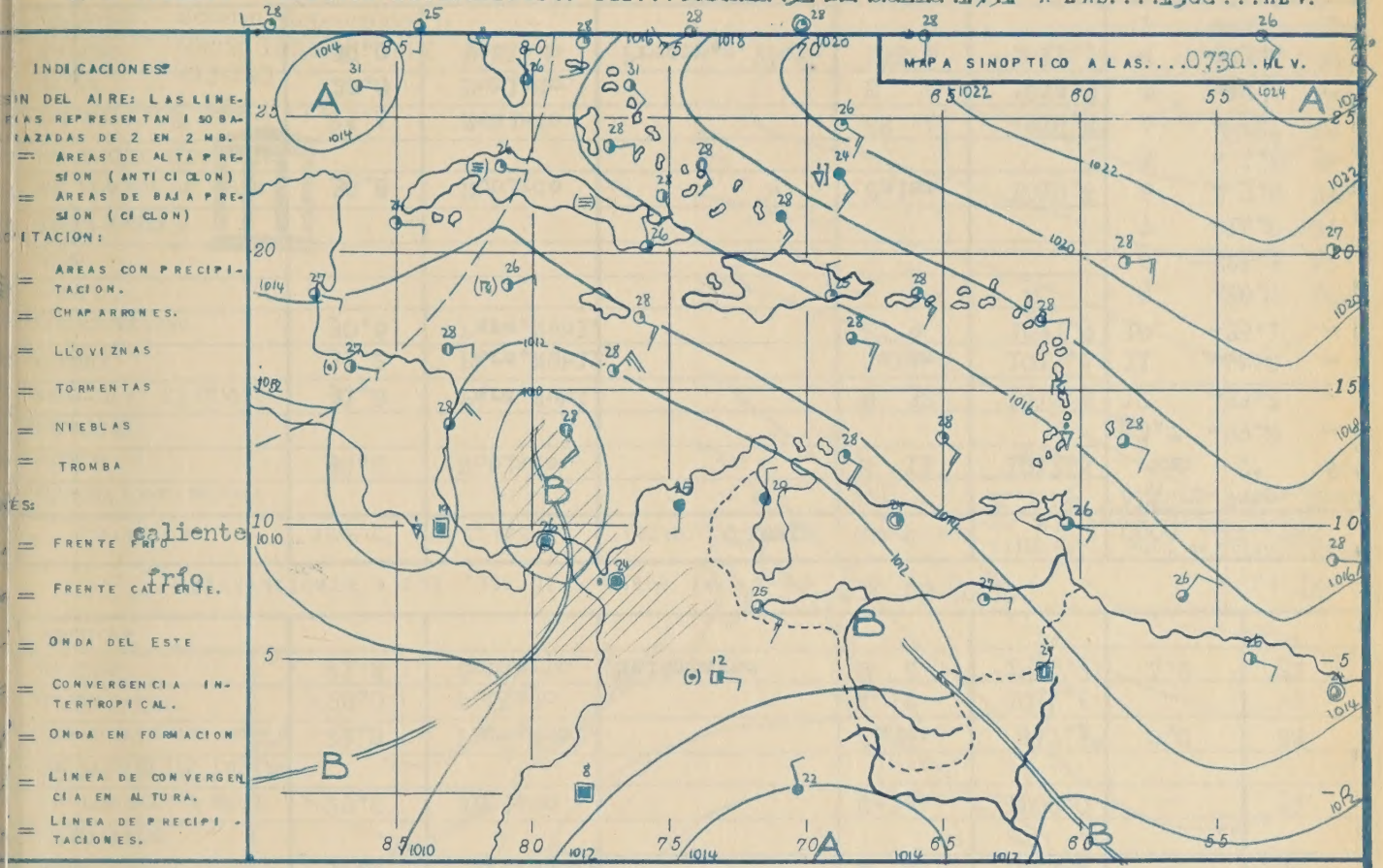

UACION GENERAL: Está intensificandose la situación "SE" sobre Venezuela, causando buen tiempo en todo el país. La baja presión en la Zona de Panamá con su convergencia intertropical se espera intensificarse por la convergencia en la altura la cual está alcanzando desde el NW. La perturbación en forma de un frente frío la cual en el día de hoy está afectando a Eure- a Occidental será la causa de la formación de una Onda del E la cual alcanzará aproximadamente 6 días la Costa Norte de Sud-

EMPO PROBABLE PARA EL.....MIERCOLES 1º DE AGOSTO.....1.9..51 Demarca. 2400 horas HLV.

RRITORIO DE VENEZUELA:

STADOS ORIENTALES: Al Norte del Orinoco nubosidad parcial en la madrugada y durante el día, ublado al anochecer con aislados chaparrones tormentosos en Monagas y Sucre, parcialmente ublado en la noche. Al Sur del Orinoco nublado, lloviznas locales en la madrugada, aisla- os chaparrones de carácter tormentoso en la noche. Viento del E 10-15 kmh en la Costa, flo o y variable en el interior, del E-SE 15-25 kmh por la tarde con locales rachas ligeras en a Cuenca del Orinoco. Visibilidad 30 km en el Norte, 20-30 km en el Sur. Temp. mín. en las onas Costaneras 22-24 C°, en la Guayana 16-18 C°, en el Interior 23-25 C°. Temp. máx. 30- 2 C°, 27-29 C° y 32-34 C° respectivamente.

STADOS CENTRALES: En la Costa y las Cordilleras casi despejado en la madrugada, parcial- nte nublado durante el día, nublado al anochecer y en las primeras horas de la noche con ormentas muy aisladas, aclarando en la noche. En los Llanos nublado especialmente con nubes ltas y medias. Viento del E-SE 5-10 kmh por la mañana, del S-SE 20-30 kmh por la tarde con ocales rachas moderadas. Visibilidad 30 km. Temp. mín. en la Costa 22-24 C°, en las Cordi- leras 18-20 C°, en el Interior 20-22 C°. Temp. máx. 30-32 C°, 31-33 C° y 32-34 C° respecti- amente.

STADOS OCCIDENTALES: Nublado, aisladas tormentas nocturnas en los Andes y en los alrededo- el Lago de Maracaibo. Parcialmente nublado en Falcón. Viento flojo y variable en el Sur - achas ligeras por la tarde, del E-ESE 15-25 kmh en el Norte, en la Costa de Falcón por la arde 45-55 kmh. Visibilidad 20-30 km, en la Costa más de 30 km. Temp. mín. en las Zonas - ostaneras 23-25 C°, en los Andes 13-15 C°, en el Interior 19-21 C°. Temp. máx. 34-36 C°, 24- 6 C° y 31-33 C° respectivamente.

AR CARIBE AL NORTE DE VENEZUELA: Parcialmente nublado en la madrugada y durante el día, nu lado en la noche con locales chaparrones tormentosos especialmente en la parte Oriental. Viento del ESE 25-35 kmh. Visibilidad 30-50 kmh.

LLES DE CARACAS:

-2/8 SC base 1800m sNM en la madrugada. Despejado al amanecer. Formación de 2-4/8 SC y CU base 1900m sNM con aisladas capas de AC durante el día. 3-5/8 CU y CB al anochecer y en las rimeras horas de la noche con probable tormenta aislada entre las 1900-2100 HLV. Aclarando n la noche. Viento del SE 20-30 kmh. Visibilidad 20-25 km. Temp. mín. en el Centro de Cara as 16 C°, Temp. máx. 27 C°.

LLES DE ARAGUA:

asi despejado en la madrugada y en las primeras horas de la mañana. Desarrollo de 2-4/8 CU ase 2000m sNM despues y por la tarde, 4-6/8 CU y CB base 1800m sNM con 3-5/8 AC al anoche- er y en las primeras horas de la noche con aislado chaparrón tormentoso. 1-3/8 SC base 2000 sNM en la noche. Viento del E 5-10 kmh por la mañana, del S-SE 15-25 kmh a mediodía, del SE 5-35 kmh por la tarde con locales rachas moderadas. Visibilidad 30 km. Temp. mín. en Mara- y 18 C°, Temp. máx. 32 C°.

rificación de la Predicción para Maracay el día...30 DE JULIO 98%..... El Pronosticador...A.W.g.C.....

MPRESO EN EL S.M.C.

OBSERVACIONES A LAS 0730 HLV. (1200 TMG) Fecha 31 DE JULIO 19 51

ESTACION	TEMP. C°	CIELO	ESTADO DEL Tiempo	VIENTO KMH.	PRESION mb. red. a NM.	LLUVIA mm. 24 hrs.	TEMP. MIN.
CARACAS (Obs. Cagigal)							
MARACAY	24.0	Parc. Nubl.		Calma	1013.8	0.0	20.0
MARACAIBO	28.5	Cubierto		N 9	1010.1	-	25
MAIQUETIA-LA GUAIRA							
MATURIN	25.7	Parc. Nubl.		Calma	1014.8	9.0	22
CIUDAD BOLIVAR	26.0	Parc. Nubl.		E 9	1013.5	-	25
MERIDA	17.3	Cubierto		Calma	837.0*	-	15
CORO	27.6	Nublado		ESE 5	1013.2	-	25
BARQUISIMETO	22.7	Cubierto		ESE 7	945.2*	-	19
SAN FERNANDO DE APURE							
SAN ANTONIO DEL TACHIRA	25.8	Nunlado		SE 23	1010.3	-	23
STA. ELENA (Gran Sabana)	20.6	Nublado		Calma	919.4*	29.0	18
GUIRIA	28.8	Nublado		E 7	1015.4	-	?
TUMEREMO	23.6	Cubierto		Calma	1014.9	4.0	19
BARCELONA							

OBSERVACIONES A LAS 1830 HLV. (2400 TMG) Fecha 30 de JULIO 19 51

ESTACION	TEMP. C°	CIELO	ESTADO DEL Tiempo	VIENTO KMH.	PRESION mb. red. a NM.	LLUVIA mm. 12 hrs.	TEMP. MAX.
CARACAS (Obs. Cagigal)							
MARACAY	27.5	Nublado		W 4	1012.0	-	31.0
MARACAIBO	30.8	Cubierto	Precip. a Vista	N 4	1007.8	-	36
MAIQUETIA - LA GUAIRA							
MATURIN	24.2	Nublado		Calma	1013.8	9.0	32
CIUDAD BOLIVAR	27.0	Parc. Nubl.		E 22	1011.8	-	32
MERIDA	23.0	Cubierto		Calma	835.2*	-	26
CORO	30.2	Parc. Nubl.		E 27	1011.4	-	35
BARQUISIMETO							
SAN FERNANDO DE APURE	29.0	Nublado		Calma	1008.0	-	31
SAN ANTONIO DEL TACHIRA							
STA. ELENA (Gran Sabana)	21.8	Parc. Nubl.		Calma	917.3*	0.0	28
GUIRIA	28.0	Nublado		E 9	1014.5	-	?
TUMEREMO	21.8	Cubierto	Relámpagos	E 4	1014.2	4.0	31
BARCELONA							

OBSERVACIONES A LAS 1330 HLV. (1800 TMG) Fecha 30 DE JULIO 19 51

ESTACION	TEMP. C°	CIELO	ESTADO DEL Tiempo	VIENTO Km/h.	PRESION mb. red. a NM.
CARACAS (Obs. Cagigal)					
MARACAY	30.6	Nublado		S 11	1012.5
MARACAIBO					
MAIQUETIA - LA GUAIRA	31.0	Parc. Nubl.		N 32	1013.5
MATURIN	31.2	Parc. Nubl.		Calma	1013.6
CIUDAD BOLIVAR	30.6	Parc. Nubl.		E 9	1011.9
MERIDA					
CORO					
BARQUISIMETO					
SAN FERNANDO DE APURE	30.8	Nublado		Calma	1010.6
SAN ANTONIO DEL TACHIRA					
STA. ELENA (Gran Sabana)	25.4	Nublado		SE 4	918.8*
GUIRIA	28.0	Nublado		E 4	1016.7
TUMEREMO	30.0	Nublado	Precip. a Vista	ENE 4	1013.5
BARCELONA					

Datos de la radiosonda 0900 Maracay TMG

Altura kmh	Temp. C°	Hum. %
13.7	-69.2	-
12	-53.2	-
11	-44.0	-
10	-35.1	-
9	-28.7	40
8	-21.3	42
7	-14.8	27
6	- 7.8	29
5	- 1.6	56
4	+ 5.1	57
3	+10.4	65
2	+13.4	88
1	+21.2	73

*) Presión al nivel Estación

OBSERVACIONES AEROLOGICAS (SONDEOS CON GLOBOS PILOTOS)
VIENTOS EN ALTURA (ESCALA 360° Y NUDOS)

ESTACION	HORA TMG	300 m/s NM.	600 m/s NM.	900 m/s NM	1.200 m/s NM	1.500 m/s NM	1.800 m/s NM.	2.100 m/s NM.	2.400 m/s NM.	2.700 m/s NM.	3.000 m/s NM.
CAY 31-7-51	1100	-	360/06	100/06	90/17	100/17	110/19	100/26			
CAIBO 31-7-51	1100	40/09	70/07	130/10	170/10	170/11	120/15	170/13	170/11	160/11	
ELENA 31-7-51	1100	-	-	-	120/04	60/05	120/10	110/08	100/22	90/08	